








PROBLÉMY K ŘEŠENÍ V ÚPD



01 HORNINOVÉ PROSTŘEDÍ A GEOLOGIE (HG)

-  Území s vysokým radonovým indexem
-  Poddolované území

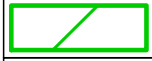


02 VODNÍ REŽIM (VO)

-  Záplavové území Q100 Řeky Bobrůvky (střet se zastavěným územím obcí)
-  Zranitelná oblast - nebezpečí znečištění povrchových i podzemních vod zemědělskou výrobou
-  Chráněná oblast přirozené akumulace vod (CHOPAV) Žďárské vrchy - významný zdroj podzemní vody
-  Hájená výhledová vodní nádrž (Borovnice)
-  Záplavy na řece Svatce postihují zastavěná území obcí Křižánky, Borovnice a Jimramov

03 HYGIENA ŽIVOTNÍHO PROSTŘEDÍ (ŽP)

-  Zatížení obytného území obcí dopravou - průtahy silnic I. a II. třídy
 -  Ekologická zátěž
- Evidované ekologické zátěže:
- Skládka Za Maškovy, k.ú. Horní Bobrová
 - Lom Dařkovec, k.ú. Nová Ves u Nového Města na Moravě
 - Obecnice, k.ú. Radešínská Svatka
 - Perka, k.ú. Sněžné na Moravě
 - U Cihelny, k.ú. Daňkovice
 - Skládka Jimramov, k.ú. Jimramovské Pavlovice



04 OCHRANA PŘÍRODY A KRAJINY (PK)

-  CHráněná krajinná oblast (CHKO) Žďárské vrchy
 -  Přírodní park Svratecká hornatina
 -  Nadregionální a regionální biokoridory a biocentra
- Problémy:

- PK-01 Problematické vymezení regionálního biocentra na zemědělských plochách (k.ú. Sedliště u Jimramova)
- PK-02 Střet návrhu regionálního ÚSES se silnicí I/19 (k.ú. Radňovice)
- PK-03 Problematické vymezení regionálního biokoridoru na zemědělských plochách (k.ú. Radešínská Svatka)
- PK-04 Problematické vymezení regionálního biokoridoru na zemědělských plochách (k.ú. Radešínská Svatka)
- PK-05 Problematické vymezení regionálního biokoridoru na zemědělských plochách (k.ú. Horní Bobrová)
- PK-06 Průchod regionálního biokoridoru středem zastavěného území obce Jimramov
- PK-07 Výhledová přeložka silnice II/360 zasahuje do regionálního biocentra Bukáčův kout a do lesních ploch (k.ú. Jimramov, aj.)



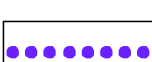
Části zastavěných území obcí leží v CHKO Žďárské vrchy a v přírodním parku Svratecká hornatina

05 ZEMĚDĚLSKÝ PŮDNÍ FOND A POZEMKY URČENÉ K PLNĚNÍ FUNKCÍ LESA (PF)


-  Zemědělské půdy I. a II. třídy ochrany
-  Zastavitelné plochy

Části rozvojových ploch obcí leží na půdách I. a II. třídy ochrany - střet s ochranou ZPF


06 VEŘEJNÁ DOPRAVNÍ A TECHNICKÁ INFRASTRUKTURA (VI)

-  Zásobování pitnou vodou
 -  Likvidace splaškových vod
 -  Trasy navržených a výhledových dopravních komunikací (silnice, místní komunikace)
- Problémy:
- VI-01 Silnice III/36042 je zatěžována provozem kamenolomu, probíhá i v její těsné blízkosti
 - VI-02 Náročnost realizace výhledové přeložky silnice II/360
 - VI-03 Náročnost realizace navržené přeložky silnice II/353
 - VI-04 Průtah silnic II/360 a II/357 přes městskou památkovou zónu Jimramov
 - VI-05 Chybějící chodník podél silnice I/19 v části Olešná


07 SOCIODEMOGRAFICKÉ PODMÍNKY (SD)

-  Obce s malým počtem obyvatel (méně než cca 200 obyvatel) - neefektivní samospráva


08 BYDLENÍ (BY)

-  Minimální počet dokončených bytů (0-1) v letech 1998 - 2007
- Problémy:
- BY-01 nevyužitý areál LDN v majetku Kraje Vysočina

09 REKREACE (RE)

-  Kumulace rekreačních objektů ve volné krajině - problémy se znečišťováním prostředí, ochranou majetku, atd.
- Problémy:
- RE-01 Střet návrhu sjezdové lyžařské dráhy s CHKO Žďárské vrchy
 - RE-02 Omezení rozvoje rekreace v památkově chráněném území VPR Krátká

10 HOSPODÁŘSKÉ PODMÍNKY (HP)

-  Obce s nejvyšší mírou nezaměstnanosti K 31.12.2009 (nad 20%)




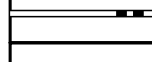
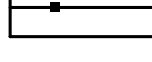
SEZNAM VYUŽITÉ ÚZEMNĚ PLÁNOVACÍ DOKUMENTACE:




NADŘÁZENÁ ÚZEMNĚ PLÁNOVACÍ DOKUMENTACE A PODKLADY:
Zásady územního rozvoje kraje Vysočina - aktualizace č. 1 (2012)
Plán rozvoje vodovodů a kanalizací kraje Vysočina (2004)





SCHVÁLENÝ ÚZEMNÍ PLÁN VČETNĚ ZMĚN:
Nové Město na Moravě, Bobrová, Jimramov, Křídla, Kadov, Javorek, Daňkovice, Fryšava pod Žakovou Horou, Křižánky, Vlachovice, Řečice, Sněžné, Věcov, Zubří, Nová Ves u Nového Města na Moravě, Radešínská Svatka, Radňovice, Borovnice, Kuklík


SCHVÁLENÉ VYMEZENÍ ZASTAVĚNÉHO ÚZEMÍ:
Radešínská Svatka, Podolí, Račice, Mirošov, Bobrůvka, Líšná, Tři Studně, Spělkov, České Milovy, Krásné

OBCE BEZ ÚPD A VYMEZENÍ ZASTAVĚNÉHO ÚZEMÍ:
Dlouhé, Nový Jimramov

-  Silnice I. třídy
-  Silnice II. třídy
-  Silnice III. třídy
-  Železniční trať
-  Vlečka

-  Plochy zastavěných území
-  Plocha lesní
-  Vodní plochy a toky

-  Hranice katastru
-  Hranice obce
-  Hranice území ve správě ORP
-  Hranice řešeného území

Objednatel: Město Nové Město na Moravě, Vratislavovo náměstí 103, 592 31 Nové Město na Moravě		
Zhotovitel:  Institut regionálních informací, s.r.o., Beethovenova 4, 602 00 Brno		
Název akce: ÚZEMNĚ ANALYTICKÉ PODKLADY SPRÁVNÍHO ÚZEMÍ ORP NOVÉ MĚSTO NA MORAVĚ - 2. ÚPLNÁ AKTUALIZACE		
Název výkresu: VÝKRES PROBLÉMŮ K ŘEŠENÍ V ÚPD	Měřítko: 1:10 000	Číslo výkresu: 04