


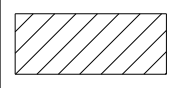







| | | | | | | | |
|-----------------------------------------------------------------------------------------------------------------------------------------------------------------------------------------------------------------------------------------------------------------------------------------------------------------------------------------------------------------------|--|---------------------------------------------------------------------------------------------------------------------------------------------------------------------------------------------------------------------------------------------------------------------------------------------------------------------------------------------------------------------------|--|-----------------------------------------------------------------------------------------------------------------------------------------------------------------------------------------------------------------------------------------------------------------------------------------------------------------------------------------------------------------------------------------|--|-----------------------------------------------------------------------------------------------------------|--|
| ZÁVAZNÉ PRVKY  POZEMKY PLNÍČI FUNKCI LESA – S  LOUKY A PASTVINY  PLOCHY PRO SPORT A REKREACI | |  BIODORIDOR LOKÁLNÍ EXISTUJÍCÍ / ČÁSTEČNĚ EXISTUJÍCÍ / CHYBĚJÍCÍ  ÚZEMNÍ STUDIE  HRANICE ZASTAVĚNÉHO ÚZEMÍ | | INFORMATIVNÍ PRVKY / PRVKY MAPOVÉHO DÍLA  HRANICE ŘEŠENÉHO ÚZEMÍ  DIGITÁLNÍ KATASTRÁLNÍ MAPA  VRSTEVNICE | | ÚPNO NOVÉ MĚSTO NA MORAVĚ Změna č. V STUPEŇ: NÁVRH DATUM: 08 / 2010 MĚŘÍTKO: 1 : 5 000 | |
| HLAVNÍ VÝKRES | | | | | | 1.1 | |