















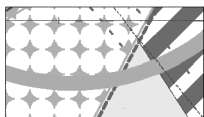


VYZNAČENÍ PLOCH ZMĚNY č. VI. ÚPO	NAVRHOVANÉ FUNKČNÍ VYUŽITÍ PLOCH ZMĚNY VI. ÚPO		FUNKČNÍ VYUŽITÍ PLOCH DLE PLATNÉHO ÚPO	TYP PLOCHY
	grafické znázornění	popis		
ZVI-1		OBČANSKÁ VYBAVENOST	OSTATNÍ ZELEŇ - stav	PŘESTAVBOVÁ PLOCHA
ZVI-2		SPECIFICKÁ	LOUKY A PASTVINY - stav OSTATNÍ ZELEŇ - stav	ZASTAVITELNÁ PLOCHA
ZVI-3	PLOCHA BYLA VYPUŠTĚNA PO SPOLEČNÉM JEDNÁNÍ			
ZVI-4		SMÍŠENÉ VENKOVSKÉ ÚZEMÍ	ORNÁ PŮDA - stav	ZASTAVITELNÁ PLOCHA
ZVI-5	PLOCHA BYLA VYPUŠTĚNA PO SPOLEČNÉM JEDNÁNÍ			
ZVI-6		SMÍŠENÉ VENKOVSKÉ ÚZEMÍ	LOUKY A PASTVINY - stav	ZASTAVITELNÁ PLOCHA
ZVI-7		TĚŽBA NEROSTŮ	REKULTIVACE LOMU - návrh	ZASTAVITELNÁ PLOCHA
ZVI-8		SMÍŠENÉ VENKOVSKÉ ÚZEMÍ	VEŘEJNÉ PROSTORY - stav SOLITÉRNÍ OBJEKTY - stav	PŘESTAVBOVÁ PLOCHA
ZVI-9		SMÍŠENÉ VENKOVSKÉ ÚZEMÍ	VEŘEJNÉ PROSTORY - stav	PŘESTAVBOVÁ PLOCHA
ZVI-10		SMÍŠENÉ VENKOVSKÉ ÚZEMÍ	ZAHRADY - stav	PŘESTAVBOVÁ PLOCHA
ZVI-11		SMÍŠENÉ VENKOVSKÉ ÚZEMÍ	ORNÁ PŮDA - stav	ZASTAVITELNÁ PLOCHA
ZVI-12		SMÍŠENÉ VENKOVSKÉ ÚZEMÍ	ORNÁ PŮDA - stav	ZASTAVITELNÁ PLOCHA
ZVI-13		SMÍŠENÉ VENKOVSKÉ ÚZEMÍ	ZAHRADY - stav	ZASTAVITELNÁ PLOCHA
ZVI-14	PLOCHA BYLA VYPUŠTĚNA PO SPOLEČNÉM JEDNÁNÍ			
ZVI-15	PLOCHA BYLA VYPUŠTĚNA PO SPOLEČNÉM JEDNÁNÍ			
ZVI-16		SMÍŠENÉ VENKOVSKÉ ÚZEMÍ	LOUKY A PASTVINY - návrh	ZASTAVITELNÁ PLOCHA
ZVI-17		SMÍŠENÉ VENKOVSKÉ ÚZEMÍ	ORNÁ PŮDA - stav, POZEMKY PLŇÍCÍ FUNKCI LESA - návrh	ZASTAVITELNÁ PLOCHA
ZVI-18	PLOCHA BYLA VYPUŠTĚNA PO SPOLEČNÉM JEDNÁNÍ			
ZVI-19		VŠEOBECNĚ OBYTNÉ ÚZEMÍ	ZAHRADY - návrh zm. č. IV, LOUKY A PASTVINY - návrh	ZASTAVITELNÁ PLOCHA
ZVI-20		SMÍŠENÉ OBYTNÉ ÚZEMÍ - ZAHRADY	ZAHRÁDKÁŘSKÉ KOLONIE, ZAHRÁDKÁŘSKÉ CHATY - stav	PŘESTAVBOVÁ PLOCHA
ZVI-R1		REZERVA - OBČANSKÁ VYBAVENOST	LOUKY A PASTVINY - stav, GOLF	PLOCHA ÚZEMNÍ REZERVY



zpřesněný koridor el. vedení VVN 110 kV

INFORMATIVNÍ ÚDAJE :



výřez hlavního výkresu platného Územního plánu obce (ÚPO) Nové Město na Moravě



kresba katastrální mapy



hranice správního území obce Nové Město na Moravě



hranice ků



hranice zastavěného území dle platného ÚPO

ÚPO NOVÉ MĚSTO NA MORAVĚ ZMĚNA Č. VI