







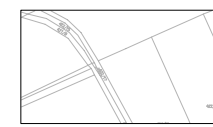



OCHRANA PŮDNIHO FONDU

-  hranice BPEJ
-  kód BPEJ
-  investice do půdy - odvodnění
-  vyznačení ploch dotčení půdního fondu s označením

OCHRANA PŘÍRODY

-  CHKO Žďárské vrchy
-  OP lesa

INFORMATIVNÍ ÚDAJE :

-  kresba katastrální mapy
-  hranice správního území obce Nové Město na Moravě
-  hranice ků
-  hranice zastavěného území dle platného ÚPO

ÚPO NOVÉ MĚSTO NA MORAVĚ
ZMĚNA Č. VI.A **ODŮVODNĚNÍ**

plochy změn : **ZVIA-1, ZVIA-2**
ZÁBOR PŮDNIHO FONDU

M1:5000
 vřez č.: **ZPF-1**