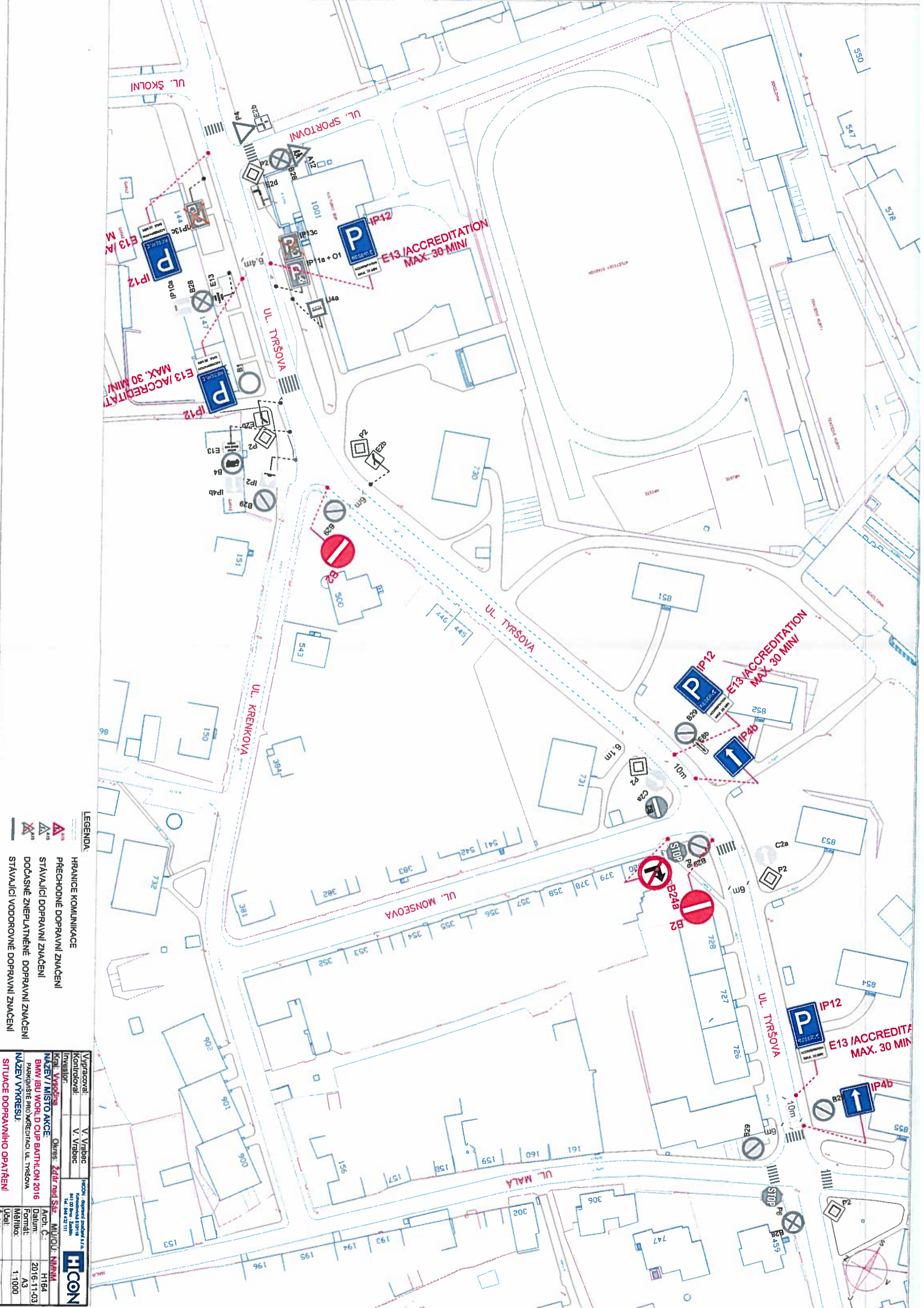


LEGENDA:

- PŘECHODNÉ DZ
- STÁVAJÍCÍ DZ
- DOČASNĚ ZNEPLATNĚNÉ DZ
- TRASA UZAVÍRKY (I/19 cca 1,9km, III/35314 cca 4,0km)
- JEDNOSMĚRNÝ ÚSEK
- TRASA OBJÍŽDKY III/35314 PRO VEŠKERÝ PROVOZ (cca 26,0 km)
- TRASA OBJÍŽDKY I/19 PRO VOZY DO 3,5t (cca 18,0 km)
- TRASA OBJÍŽDKY I/19 PRO VOZY NAD 3,5t (cca 36,0 km)

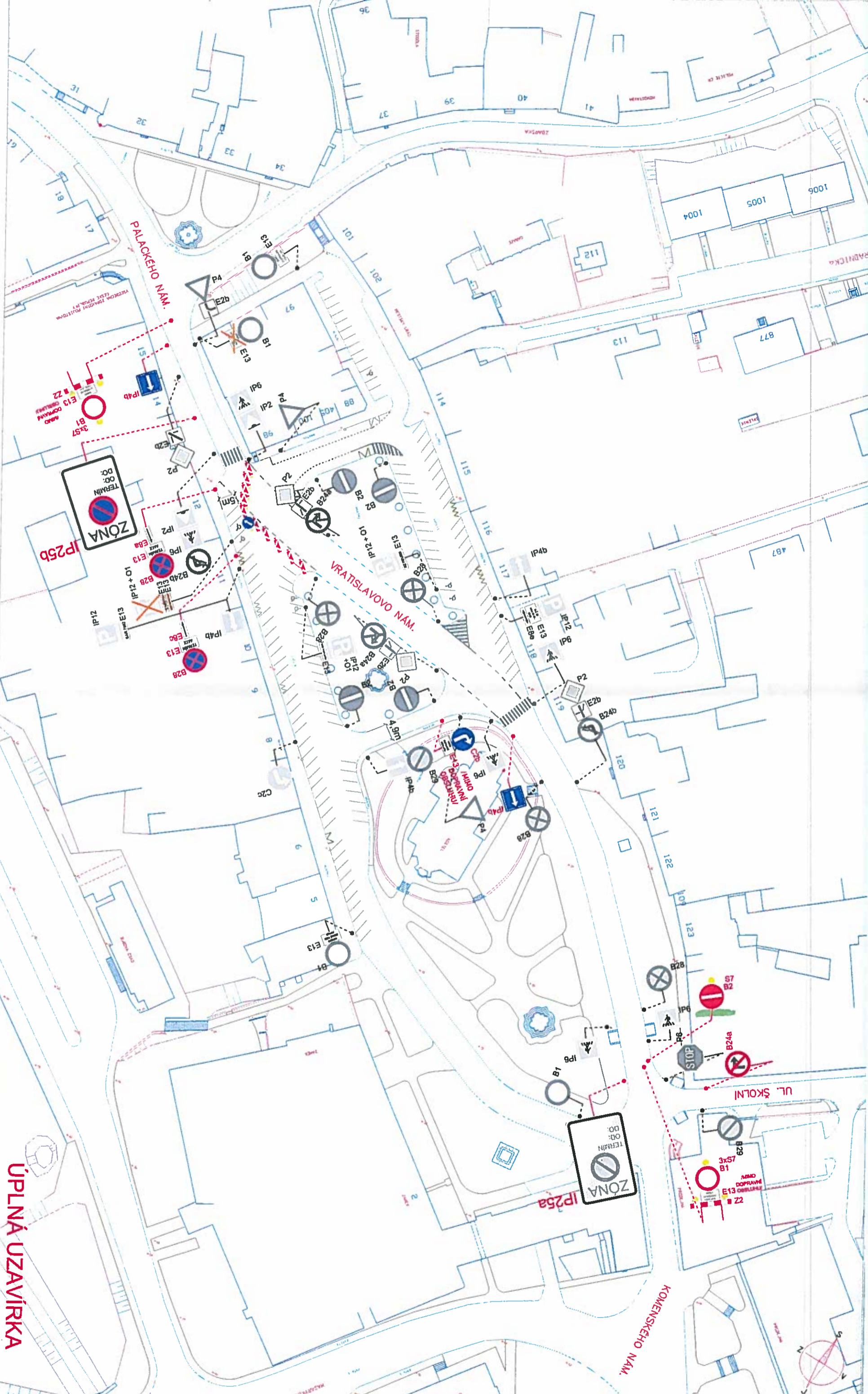
Vypracoval:	V. Vrabec	HICON - dopravní znečistění s.r.l.s. Kármenská 490/18 641 02 Brno - Žabovřezky Tel. 548 432 111	HICON
Kontroloval:	V. Vrabec		
Investor:			
Kraj:	Vysočina	Okres:	Žďár nad Sáz.
MÚ/OU:			
NÁZEV / MÍSTO AKCE:	BMW IBU WORLD CUP BIATHLON 2016	Arch. Č.:	H164
ÚPLNÁ UZAVÍRKA I/19, III/35314 + OBJ. TRASY, ATD		Datum:	2016-12-01
NÁZEV VÝKRESU:	SITUACE ŠIRŠÍCH VZTAHŮ	Formát:	A3
		Měřítko:	
		Učel:	
		Č. Výkresu:	0 / 45



- LEGENDA**
- HRANICE KOMUNIKACE
 - PŘECHODNÉ DOPRAVNÍ ZNAČENÍ
 - STÁVAJÍCÍ DOPRAVNÍ ZNAČENÍ
 - DOČASNÉ ZNEPLATNĚNÉ DOPRAVNÍ ZNAČENÍ
 - STÁVAJÍCÍ VODROVNĚ DOPRAVNÍ ZNAČENÍ

Vypracoval:	V. Vrabec	Investor:	IPCON, dopravní podnik a.s.
Kontroloval:	V. Vrabec	Objekt:	Kačákova ul. - zastávka
Kraj:	Vysočina	Oblast:	Zádrž nad Sáz. MÚJOU, NÁMRA
NÁZEV / MÍSTO AKCE:	BMW IBEU WORLD CUP BATHILON 2016	Arch. C.:	H184
PARKOVIŠTĚ PRO AKREDITACI UL. TYRŠOVA		Datum:	2016-11-03
NÁZEV VÝKRESU:	SITUACE DOPRAVNÍHO OPATŘENÍ	Formát:	A3
Účel:		Měřítko:	1:1000
Č. výkresu:	1 / 1	Učel:	





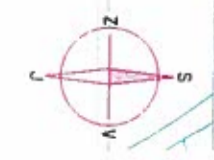
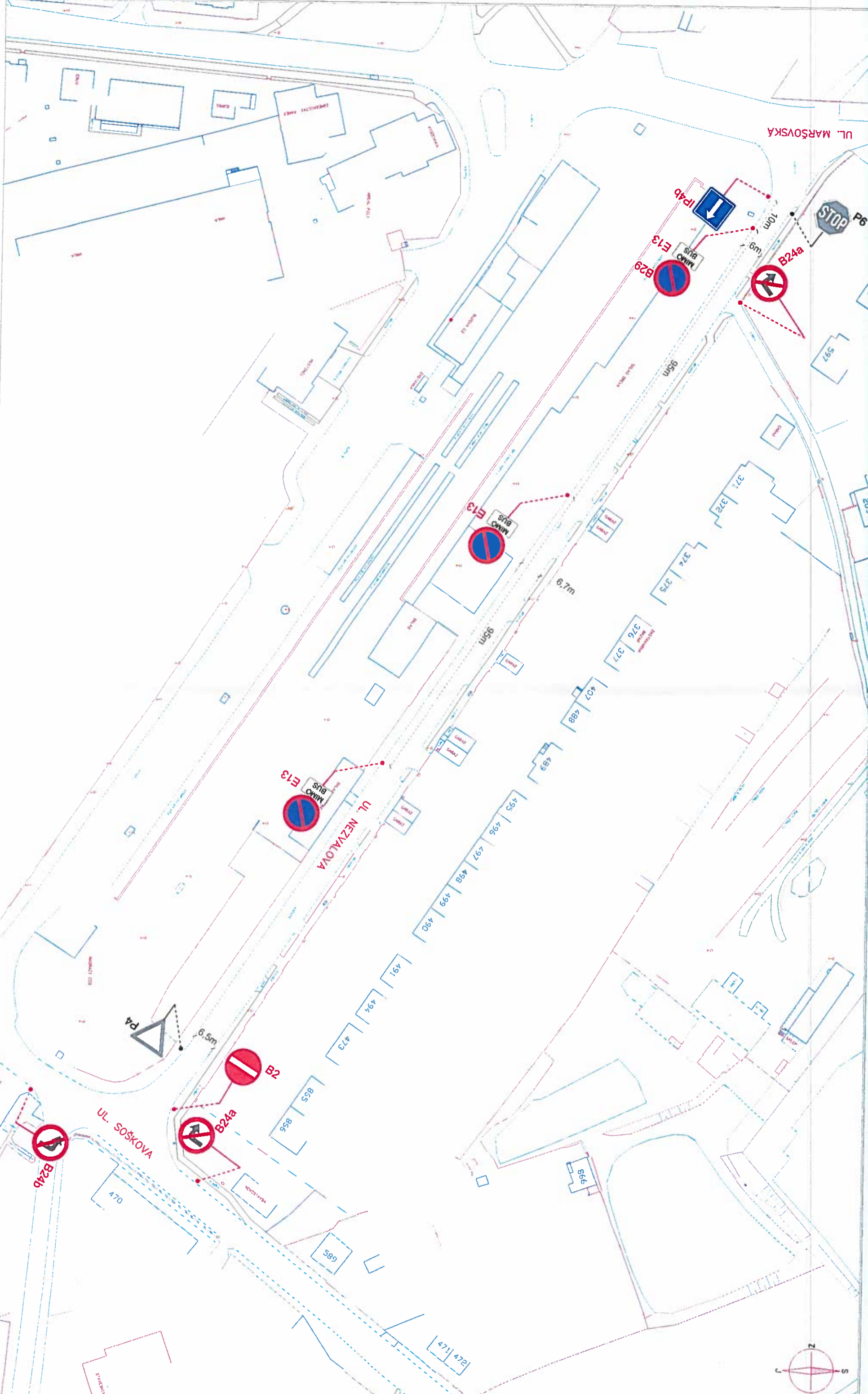
POZNÁMKA:
 Znové DZ i sestavy s B28 budou
 umístěny 7 dní před plánovaným
 termínem akce.

LEGENDA:

- HRANICE KOMUNIKACE
- PŘECHODNÉ DOPRAVNÍ ZNAČENÍ
- STÁVAJÍCÍ DOPRAVNÍ ZNAČENÍ
- DOČASNĚ ZNEPLATNĚNÉ DOPRAVNÍ ZNAČENÍ
- STÁVAJÍCÍ VODOROVNĚ DOPRAVNÍ ZNAČENÍ

ÚPLNÁ UZAVÍRKA

Vypracoval:	V. Vrabec	INCOPI - dopravní značení s.r.l.
Kontroloval:	V. Vrabec	INCOPI - dopravní značení s.r.l.
Každý:	V. Vrabec	INCOPI - dopravní značení s.r.l.
Investor:		INCOPI - dopravní značení s.r.l.
Každý:		INCOPI - dopravní značení s.r.l.
Okres:	Základní územní úřad	INCOPI - dopravní značení s.r.l.
Město:	Mladá Boleslav	INCOPI - dopravní značení s.r.l.
Datum:	2016-11-03	INCOPI - dopravní značení s.r.l.
Formát:	A3	INCOPI - dopravní značení s.r.l.
Měřítko:	1:1000	INCOPI - dopravní značení s.r.l.
Účel:		INCOPI - dopravní značení s.r.l.
Verze:	2/3	INCOPI - dopravní značení s.r.l.



LEGENDA:

- HRANICE KOMUNIKACE
- PŘECHODNÉ DOPRAVNÍ ZNAČENÍ
- STÁVAJÍCÍ DOPRAVNÍ ZNAČENÍ
- DOČASNĚ ZNEPLATNĚNÉ DOPRAVNÍ ZNAČENÍ
- STÁVAJÍCÍ VODOROVNĚ DOPRAVNÍ ZNAČENÍ

Vypracoval:	V. Vrabec	HOON, dopravní značení z.s.
Kontroloval:	V. Vrabec	Kontrolovatel signifikantní dopravní značení
Investor:	Krajský úřad Středočeský územní úřad	Středočeský územní úřad
Kraj:	Vysočina	Okres: Zďár nad Sázavou
Místní úřad:	Milouš	Místní úřad Milouš
Název / místo akce:	Podle státního dopravního značení	
Datum:	2016-11-03	
Formát:	A3	
Měřítko:	1:1000	
Učel:		
Verze:	1/1	

