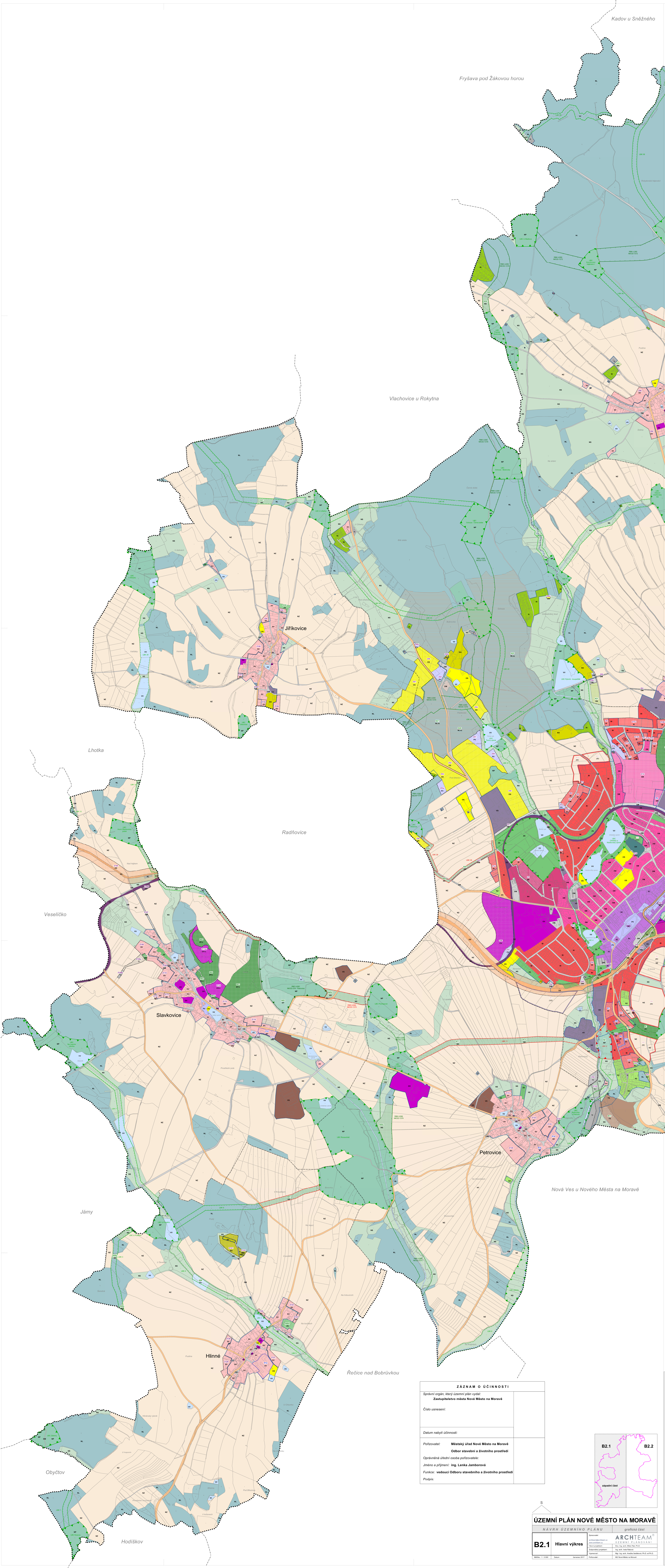
Kadov u Sněžného
Fryšava pod Žákovou horou
Vlachovice u Rokytna
Rokytno
Jiříkovice
Lhotka
Radňovice
Veselíčko
Slavkovice
Petrovice
Nová Ves u Nového Města na Moravě
Jámy
Řečice nad Bobrůvkou
Hlinné
Obyčtov
Hodíškov
B2.1
B2.2
západní část

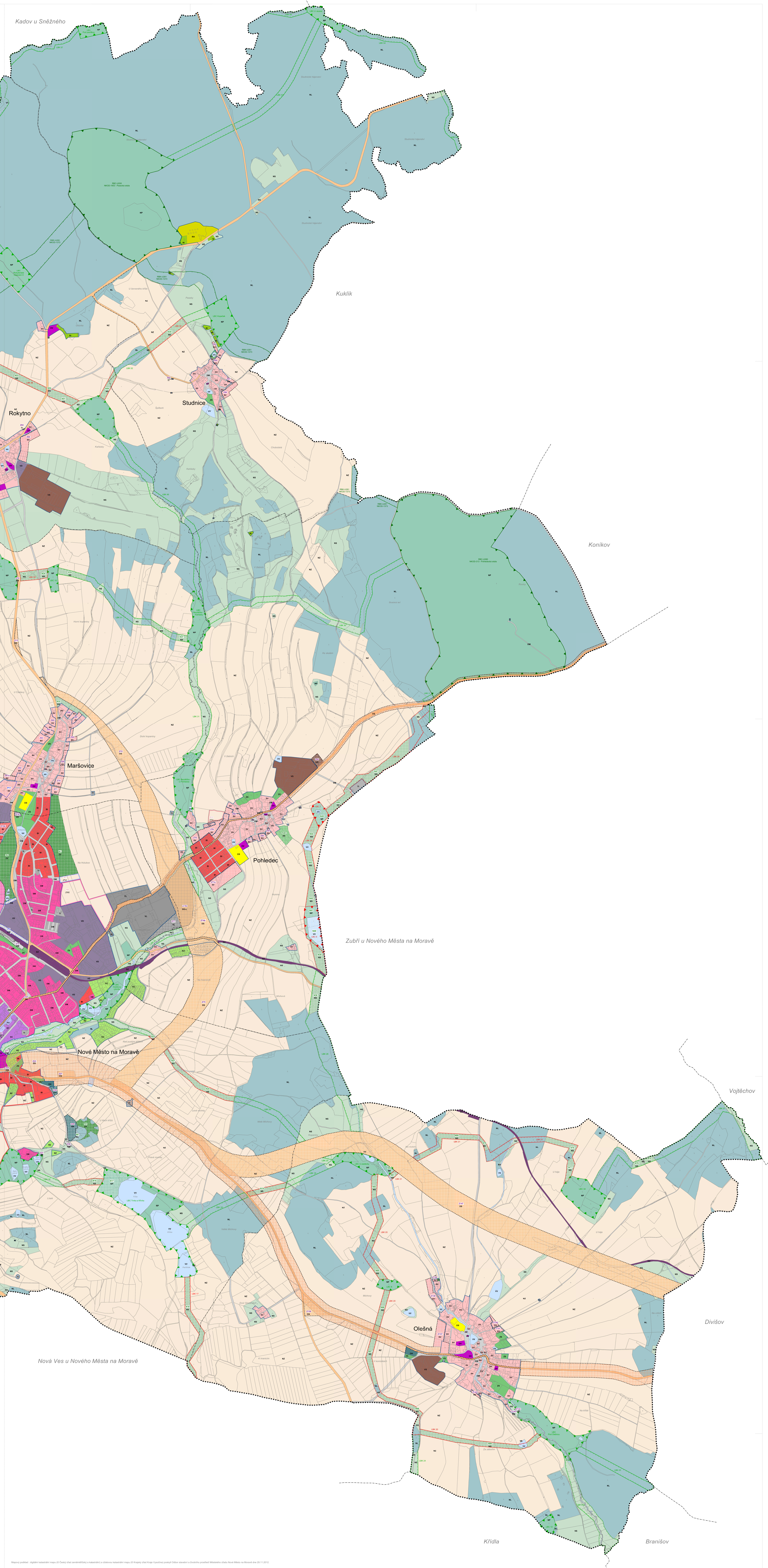
Kadov u Sněžného
Kuklík
Studnice
Koníkov
Maršovice
Pohledec
Zubří u Nového Města na Moravě
Nové Město na Moravě
Vojtěchov
Nová Ves u Nového Města na Moravě
Olešná
Divišov
Křídla
Branišov

Mapový podklad : digitální katastrální mapu (© Český úřad zeměměřičský a katastrální) a účelovou katastrální mapu (© Krajský úřad Kraje Vysočina) poskytl Odbor stavební a životního prostředí Městského úřadu Nové Město na Moravě dne 29.11.2012.

ZÁZNAM O ÚČINNOSTI

Správní orgán, který územní plán vydal:
Zastupitelstvo města Nové Město na Moravě

Číslo usnesení:

Datum nabytí účinnosti:

Pořizovatel: **Městský úřad Nové Město na Moravě**
Odbor stavební a životního prostředí

Oprávněná úřední osoba pořizovatele:
Jméno a příjmení: **ing. Lenka Jamborová**
Funkce: **vedoucí Odboru stavebního a životního prostředí**
Podpis:

S

ÚZEMNÍ PLÁN NOVÉ MĚSTO NA MORAVĚ

NÁVRH ÚZEMNÍHO PLÁNU | *grafická část*

B2.1 **Hlavní výkres**

Zpracovatel : archteam@archteam.cz www.archteam.cz	ARCHTEAM® ÚZEMNÍ PLÁNOVÁNÍ
Hlavní projektant :	Doc. Ing. arch. Milan Rak, Ph.D.
Zodpovědný projektant :	Ing. arch. Iveta Raková
Vypracoval :	Mgr. Ing. arch. Anežka Sedláková, Ph.D. et Ph.D.
Pořizovatel :	MÚ Nové Město na Moravě

Měřítko : 1 : 5 000 | Datum : červenec 2017

LEGENDA

plochy a koridory s rozdílným způsobem využití

stav plochy stabilizované	návrh plochy změn	rezerva územní rezervy	
BH	BH		plochy bydlení - v bytových domech
BI	BI	(BI)	plochy bydlení - v rodinných domech
RI			plochy rekreace - individuální
RH	RH		plochy rekreace - hromadné
RZ	RZ		plochy rekreace - zahrádkářské kolonie
	RN		plochy rekreace - přírodního charakteru
OV	OV		plochy občanského vybavení
	OV-c		plochy občanského vybavení - církevní areál
OS	OS		plochy občanského vybavení - sport a tělovýchova
OH	OH	(OH)	plochy občanského vybavení - hřbitov
SC	SC		plochy smíšené obytné - centrální
SM	SM	(SM)	plochy smíšené obytné - městské
SV	SV	(SV)	plochy smíšené obytné - venkovské
DS	DS		plochy a koridory dopravní infrastruktury - silniční
	DS		koridory dopravní infrastruktury - homogenizace stávajících silnic
	DSvl		plochy a koridory dopravní infrastruktury - silniční - v průmyslové zóně
DM	DM	(DM)	plochy dopravní infrastruktury - místní
DZ	DZ		plochy dopravní infrastruktury - železniční
TI	TI		plochy technické infrastruktury
	TI		koridor technické infrastruktury
VL	VL	(VL)	plochy výroby a skladování - lehký průmysl
VD	VD	(VD)	plochy výroby a skladování - drobná a řemeslná výroba
VS	VS		plochy smíšené výrobní
PV	PV	(PV)	plochy veřejných prostranství
	ZV		plochy veřejných prostranství - veřejná zeleň
	ZV-c		plochy veřejných prostranství - veřejná zeleň církevního areálu
ZS	ZS		plochy systému sídelní zeleně
TN	TN		plochy těžby nerostů - nezastavitelné
VV	VV		plochy vodní a vodohospodářské
NZ			plochy zemědělské
NL	NL		plochy lesní
	NLrs		plochy lesní - s rekreační pobytovou a sportovní funkcí

stav plochy stabilizované	návrh plochy změn	rezerva územní rezervy	
NP	NP		plochy přírodní
NS	NS		plochy smíšené nezastavěného území

identifikace ploch a koridorů (ID)

Z1	ID zastavitelných ploch a koridorů
P1	ID ploch přestavby
N1	ID ploch a koridorů nezastavitelných ploch
R1	ID územních rezerv

územní systém ekologické stability

funkční | k založení

- regionální biocentrum
- regionální biokoridor
- lokální biocentrum
- lokální biokoridor

hranice

- řešené území
- katastrální území
- zastavěné území ke dni 14.7.2017
- zastavitelné plochy
- plochy přestavby

ZÁZNAM O ÚČINNOSTI

Správní orgán, který územní plán vydal:
Zastupitelstvo města Nové Město na Moravě

Číslo usnesení:

Datum nabytí účinnosti:

Pořizovatel: **Městský úřad Nové Město na Moravě**
Odbor stavební a životního prostředí

Oprávněná úřední osoba pořizovatele:
Jméno a příjmení: **ing. Lenka Jamborová**
Funkce: **vedoucí Odboru stavebního a životního prostředí**
Podpis:

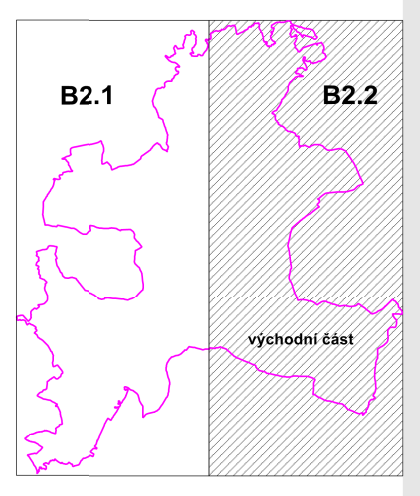
B2.1
B2.2
východní část

S

ÚZEMNÍ PLÁN NOVÉ MĚSTO NA MORAVĚ

NÁVRH ÚZEMNÍHO PLÁNU | *grafická část*

B2.2 **Hlavní výkres**

Zpracovatel : archteam@archteam.cz www.archteam.cz	ARCHTEAM® ÚZEMNÍ PLÁNOVÁNÍ
Hlavní projektant :	Doc. Ing. arch. Milan Rak, Ph.D.
Zodpovědný projektant :	Ing. arch. Iveta Raková
Vypracoval :	Mgr. Ing. arch. Anežka Sedláková, Ph.D. et Ph.D.
Pořizovatel :	MÚ Nové Město na Moravě

Měřítko : 1 : 5 000 | Datum : červenec 2017