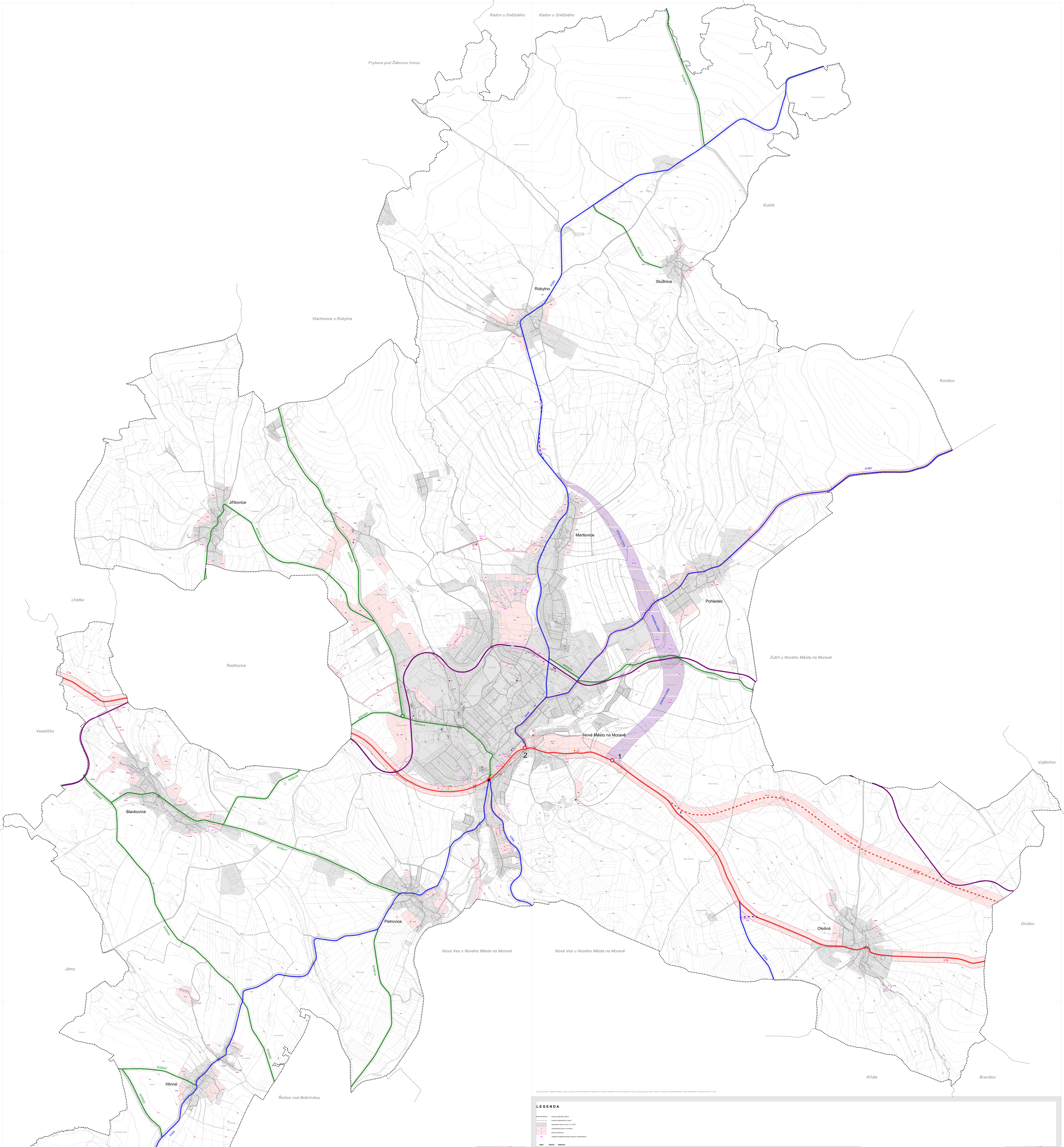
Kadov u Sněžného
Kadov u Sněžného
Fryšava pod Žákovou horou
III/35413
Kuklík
III/35414
II/354
Rokytno
Studnice
Vlachovice u Rokytna
Koníkov
II/360
Jiříkovice
III/35315
přeložka II/354
Maršovice
III/35314
Pohledec
přeložka II/360
Lhotka
Radňovice
III/35415
Zubří u Nového Města na Moravě
III/36039
I/19
III/01844
III/35314
Veselíčko
peáž
Nové Město na Moravě
2
1
Vojtěchov
III/35418
Slavkovice
III/35420
III/35417
II/360
přeložka I/19
Petrovice
Olešná
Divišov
II/385
I/19
Nová Ves u Nového Města na Moravě
Nová Ves u Nového Města na Moravě
III/35419
Jámy
III/35420
III/35421
Hlinné
III/35423
Řečice nad Bobrůvkou
Křídla
Branišov
II/354
Obyčtov
Hodíškov

Mapový podklad : digitální katastrální mapu (© Český úřad zeměměřický a katastrální) a účelovou katastrální mapu (© Krajský úřad Kraje Vysočina) poskytl Odbor stavební a životního prostředí Městského úřadu Nové Město na Moravě dne 29.11.2012.

LEGENDA

hranice řešeného území
hranice katastrálního území
zastavěné území ke dni 14.7.2017
Z zastavitelné plochy a koridory
P plochy přestavby
WD veřejně prospěšné stavby dopravní infrastruktury

stav návrh rezerva

dopravní infrastruktura	
	železniční dráha
ŽS ●	železniční stanice
ŽZ ○ ŽZ ○	železniční zastávka
	silnice I. třídy
● ○ 1	kruhový objezd na silnici I. třídy
	silnice II. třídy
▥	koridor dopravní infrastruktury pro umístění silnice III. třídy
	silnice III. třídy
○	kruhový objezd na silnici III. třídy
	místní komunikace
	rozšíření místní komunikace
○○○○○○ ○○○○○○	cyklostezka
P ● P ●	parkoviště
ČSPH ● ČSPH ●	čerpací stanice pohonných hmot
GH ● GH ●	hromadné garáže
BUS ●	autobusové nádraží
	most
	homogenizace stávající silnice

vybrané limity využití území	
	silniční ochranné pásmo
	ochranné pásmo železniční dráhy

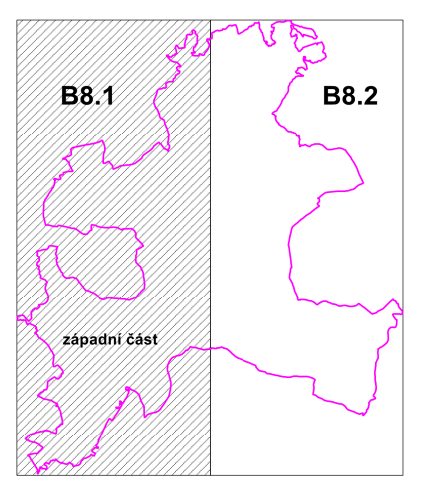
B8.1
B8.2
západní část

S

ÚZEMNÍ PLÁN NOVÉ MĚSTO NA MORAVĚ

ODŮVODNĚNÍ ÚZEMNÍHO PLÁNU
grafická část

B8.1 Dopravní infrastruktura

Zpracovatel :
archteam@archteam.cz
www.archteam.cz
ARCHTEAM® ÚZEMNÍ PLÁNOVÁNÍ
Hlavní projektant : Doc. Ing. arch. Milan Rak, Ph.D.
Zodpovědný projektant : Ing. arch. Iveta Raková
Vypracoval : Mgr. Ing. arch. Anežka Sedláková, Ph.D. et Ph.D.
Měřítko : 1 : 5 000
Datum : červenec 2017
Pořizovatel : MÚ Nové Město na Moravě

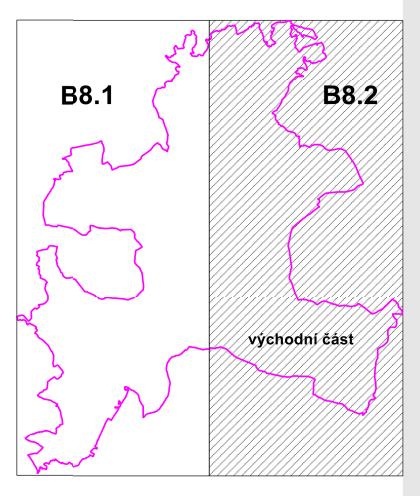
B8.1
B8.2
východní část

S

ÚZEMNÍ PLÁN NOVÉ MĚSTO NA MORAVĚ

ODŮVODNĚNÍ ÚZEMNÍHO PLÁNU
grafická část

B8.2 Dopravní infrastruktura

Zpracovatel :
archteam@archteam.cz
www.archteam.cz
ARCHTEAM® ÚZEMNÍ PLÁNOVÁNÍ
Hlavní projektant : Doc. Ing. arch. Milan Rak, Ph.D.
Zodpovědný projektant : Ing. arch. Iveta Raková
Vypracoval : Mgr. Ing. arch. Anežka Sedláková, Ph.D. et Ph.D.
Měřítko : 1 : 5 000
Datum : červenec 2017
Pořizovatel : MÚ Nové Město na Moravě