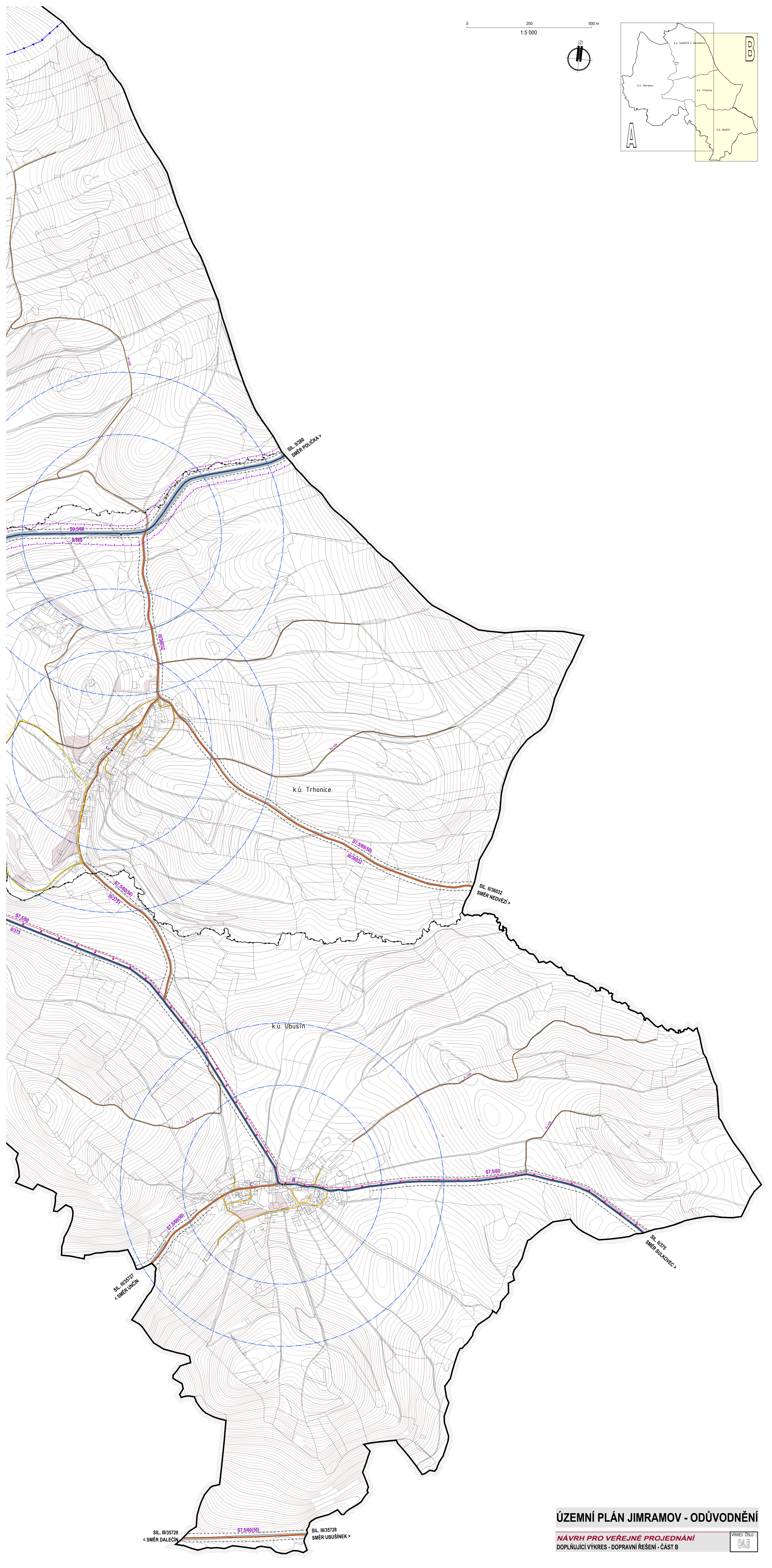
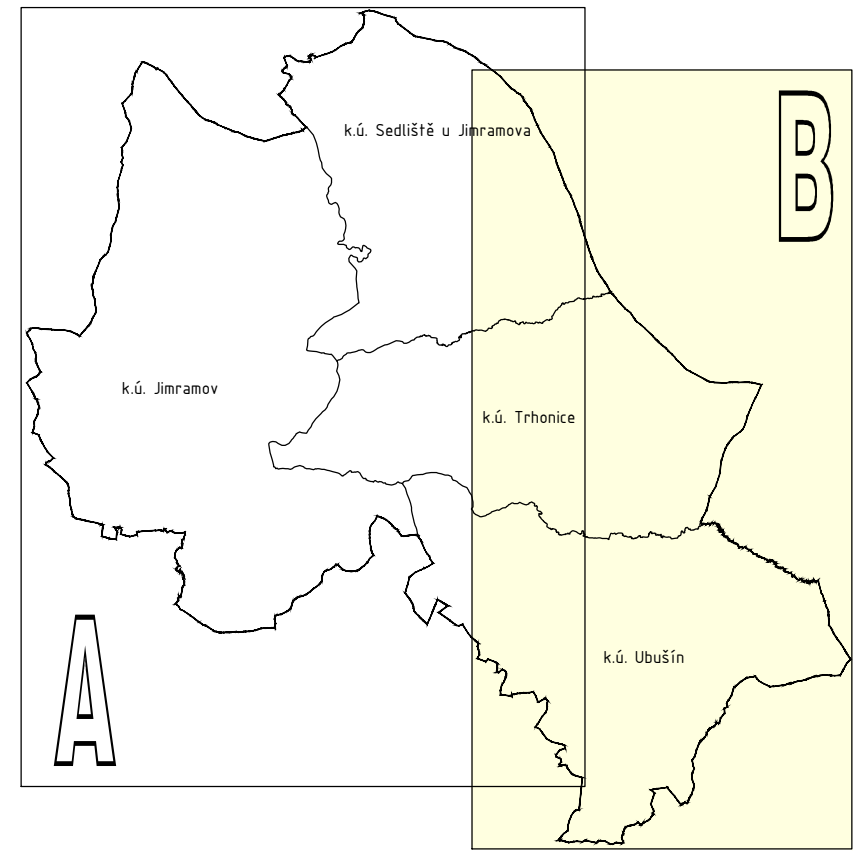
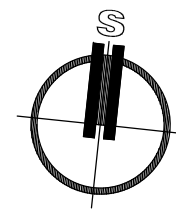


0 250 500 m  
1:5 000



### ÚZEMNÍ PLÁN JIMRAMOV - ODŮVODNĚNÍ

NÁVRH PRO VEŘEJNÉ PROJEDNÁNÍ  
DOPLŇUJÍCÍ VÝKRES - DOPRAVNÍ ŘEŠENÍ - ČÁST B

VÝKRES ČÍSLO  
04.B

SIL. III/35728 < SMĚR DALEČÍN >  
SIL. III/35728 SMĚR UBUŠÍNEK >