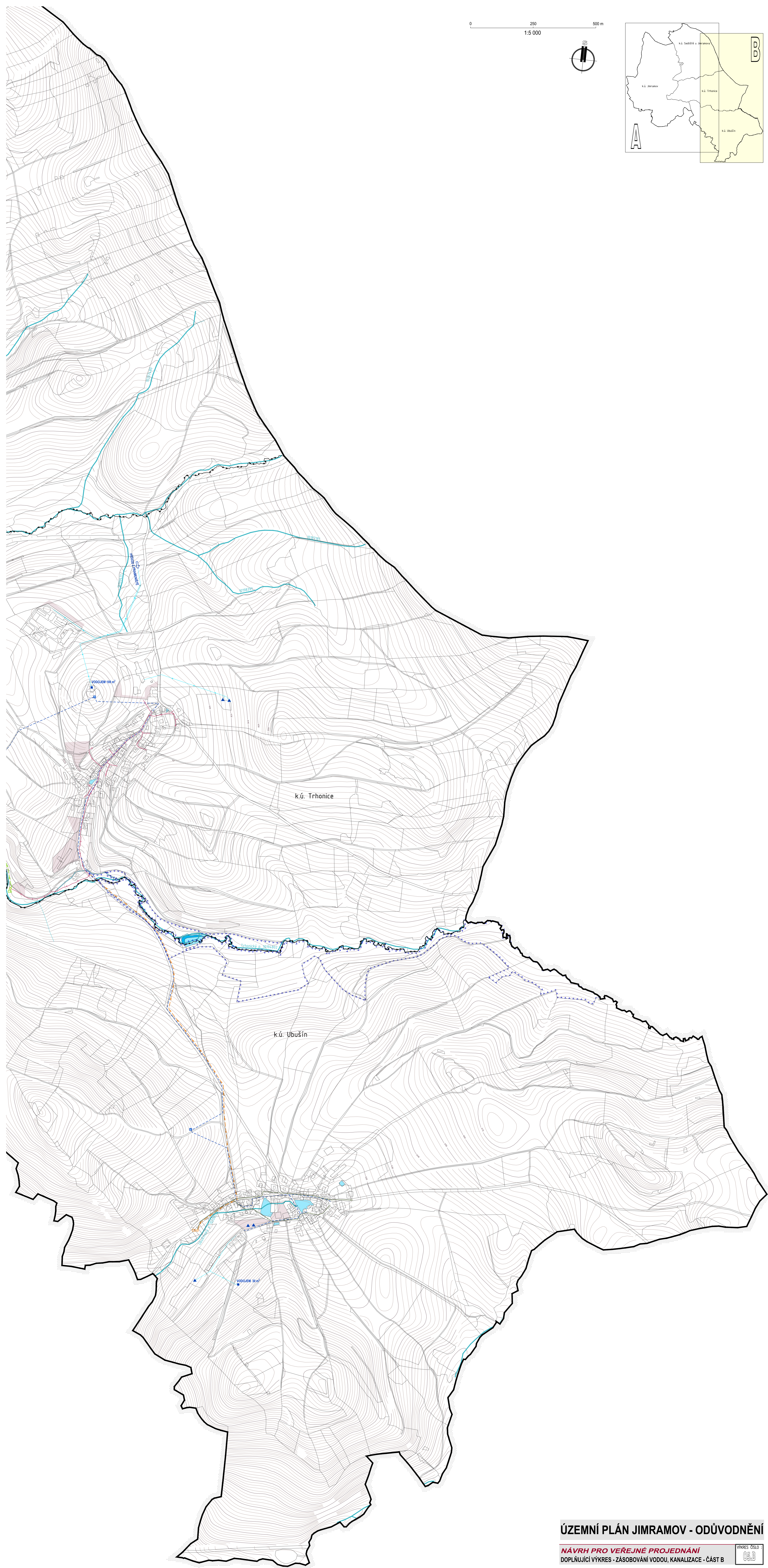
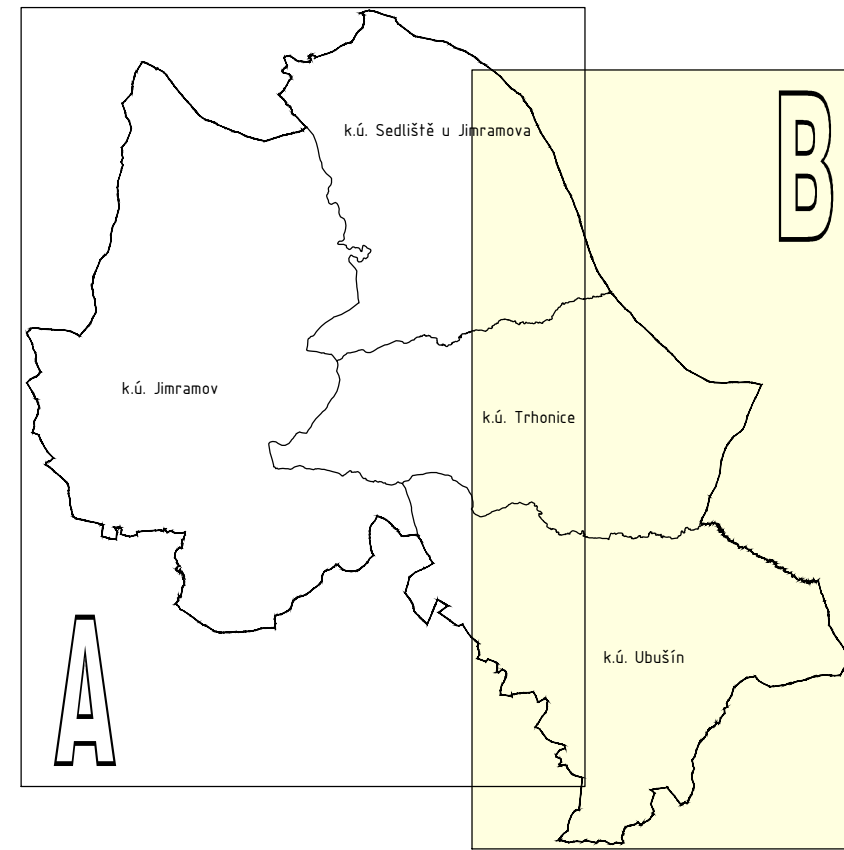
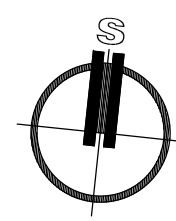


0 250 500 m
1:5 000



ÚZEMNÍ PLÁN JIMRAMOV - ODŮVODNĚNÍ

NÁVRH PRO VEŘEJNÉ PROJEDNÁNÍ
DOPLŇUJÍCÍ VÝKRES - ZÁSOBOVÁNÍ VODOU, KANALIZACE - ČÁST B

VÝKRES ČÍSLO
05.B