






LEGENDA :

PLOCHY A KORIDORY S MOŽNOSTÍ VYVLASTNĚNÍ	
<i>VEŘEJNĚ PROSPĚŠNÉ STAVBY</i>	
	DK02 Koridor pro homogenizaci tahu a přelůžku silnice I/19 (Koridor pro VFS převzatý a zpřesněný ze ZÚR Kraje Vysočina)
<i>VEŘEJNĚ PROSPĚŠNÁ OPATŘENÍ</i>	
	U081 Plochy a koridory ÚSES převzaté a zpřesněné ze ZÚR Kraje Vysočina (RBC Petrovice)
	U285 Plochy a koridory ÚSES převzaté a zpřesněné ze ZÚR Kraje Vysočina (RK 1372 – Petrovice)
HRANICE	
	Hranice řešeného území
	Hranice zastavěného území k 31.12.2016

ZÁZNAM O ÚČINNOSTI

Pořizovatel: Městský úřad Nové Město na Moravě, odbor stavební a životního prostředí		otisk úředního razítka
Oprávněná úřední osoba pořizovatele: Jméno: Ing. arch. Josef Cacek Funkce: úředník na úseku územního plánování		
Podpis:		
Správní orgán, který vydal Změnu č.1 ÚP Radňovice	Zastupitelstvo obce Radňovice	
Pořadové číslo poslední změny:	1	
Datum nabytí účinnosti změny č.1:		

Územní plán Radňovice

úplné znění po vydání Změny č. 1

03 - výkres veřejně prospěšných staveb, opatření a asanací