





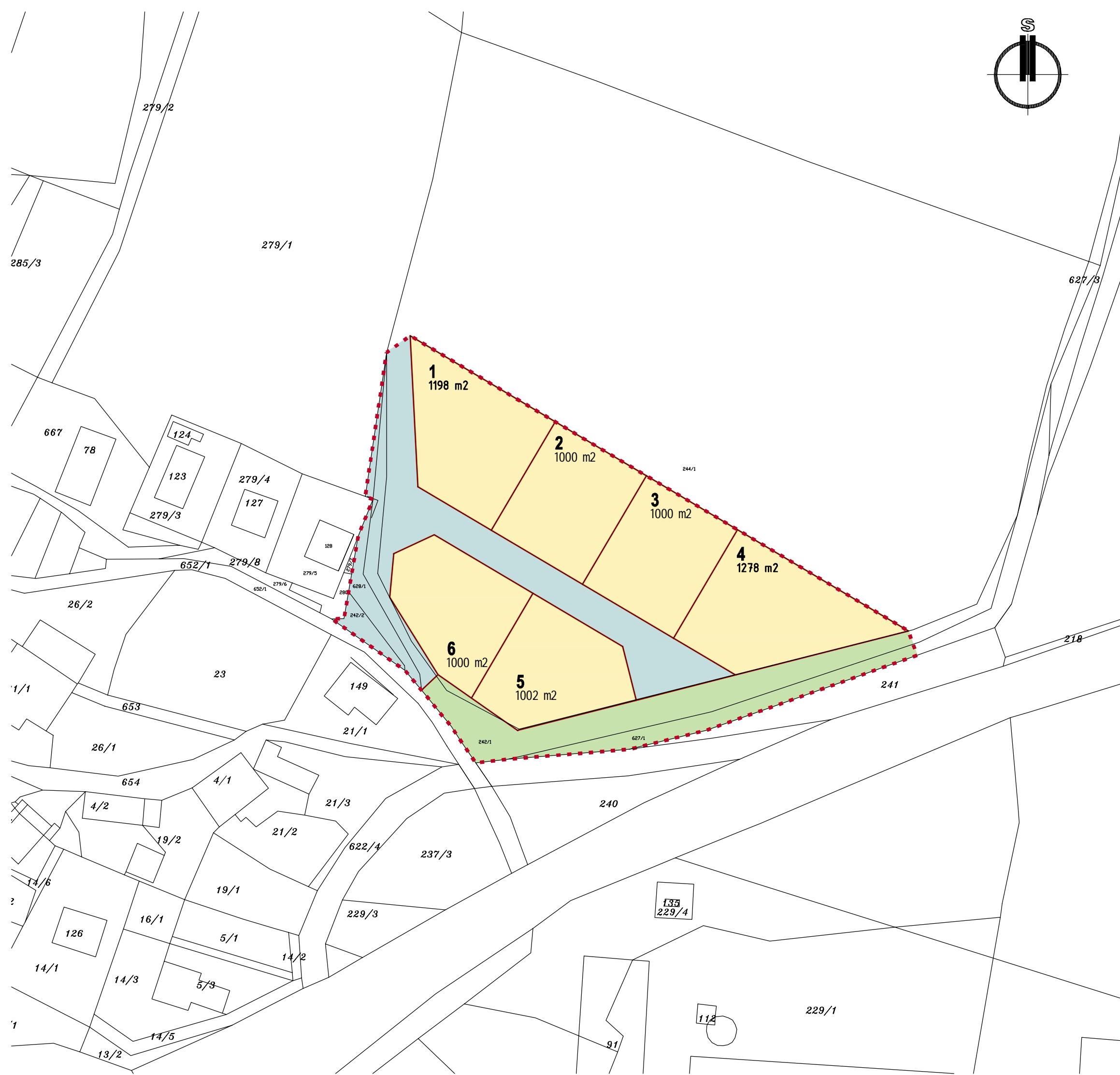


-  HRANICE ŘEŠENÉHO ÚZEMÍ
-  NAVRŽENÁ PARCELACE
-  OZNAČENÍ STAVEBNÍCH POZEMKŮ
-  NAVRŽENÉ SOUKROMÉ STAVEBNÍ PARCELY
-  NAVRŽENÁ PARCELA PRO DOPRAVNÍ A TECHNICKOU INFRASTRUKTURU
-  NAVRŽENÁ PARCELA PRO FUNKCI VEŘEJNÉ A IZOLAČNÍ ZELENĚ



AKCE :			
<b>ÚZEMNÍ STUDIE VĚCOV</b>			
<b>lokalita RD za Lašticovými</b>			
MĚŘITKO	1:1000	DATUM	05/2011
<b>FUNKČNÍ ČLENĚNÍ NOVÝCH PARCEL</b>			