
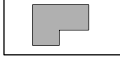
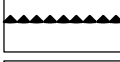

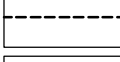

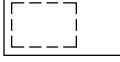





LEGENDA

-  STÁVAJÍCÍ PARCELNÍ HRANICE
-  STÁVAJÍCÍ OBJEKTY
-  HRANICE ŘEŠENÉHO ÚZEMÍ
-  NAVRŽENÁ PARCELACE
-  NAVRŽENÁ PARCELACE NA SOUKROMÝCH POZEMCÍCH
- 1 - 14** OZNAČENÍ STAVEBNÍCH POZEMKŮ
-  SMĚRNÝ PŮDORYS NOVÝCH RODINNÝCH DOMŮ
-  SMĚRNÝ PŮDORYS NOVÝCH RODINNÝCH DOMŮ NA SOUKROMÝCH PARCELÁCH
-  VEŘEJNÁ PROSTRANSTVÍ S PŘEVAŽUJÍCÍ FUNKCÍ TECHNICKÉ A DOPRAVNÍ INFRASTRUKTURY
-  VEŘEJNÁ PROSTRANSTVÍ S PŘEVAŽUJÍCÍ KLIDOVOU FUNKCÍ A VÝSADBOU VZRŮSTNÉ ZELENĚ
-  SCHÉMATICKÉ VYZNAČENÍ UMÍSTĚNÍ PILÍŘŮ MĚŘENÍ ENERGII

POŘIZOVATEL : MĚÚ NOVÉ MĚSTO NA MORAVĚ, ODBOR REGIONÁLNÍHO ROZVOJE, ÚZEMNÍHO PLÁNOVÁNÍ A STAVEBNÍHO ŘÁDU	ZAK. ČÍS.	3/1/09
AKCE : OBYTNÝ SOUBOR RD ZUBŘÍ ÚZEMNÍ STUDIE	MĚŘÍTKO	1:1000
ROZVOJ VEŘEJNÝCH PROSTRANSTVÍ	DATUM	05/2009
	ČÍS. VÝKR.	05