

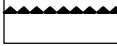







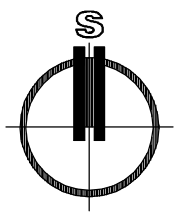


### LEGENDA

-  STÁVAJÍCÍ PARCELNÍ HRANICE
-  STÁVAJÍCÍ OBJEKTY
-  HRANICE ŘEŠENÉHO ÚZEMÍ
-  NAVRŽENÁ PARCELACE
-  NAVRŽENÁ PARCELACE NA SOUKROMÝCH POZEMCÍCH
- 1 - 28** OZNAČENÍ STAVEBNÍCH POZEMKŮ
-  SMĚRNÝ PŮDORYS NOVÝCH RODINNÝCH DOMŮ
-  SMĚRNÝ PŮDORYS NOVÝCH RODINNÝCH DOMŮ NA SOUKROMÝCH PARCELÁCH
-  I. ETAPA VÝSTAVBY
-  II. ETAPA VÝSTAVBY
-  III. ETAPA VÝSTAVBY



### TABULKA PARCEL

OZNAČENÍ STAVEBNÍHO POZEMKU	VELIKOST STAVEBNÍHO POZEMKU (M2)	POŘADÍ VÝSTAVBY
1	1035	I.
2	925	I.
3	925	I.
4	934	I.
5	847	I.
6	796	I.
7	926	I.
8	959	I.
9	786	I.
10	792	I.
11	925	I.
12	925	II.
13	1185	II.
14	925	II.
15	925	II.
16	925	II.
17	925	II.
18	898	II.
19	813	II.
20	875	I.
21	875	I.
22	1029	I.
23	910	III.
24	910	III.
25	778	III.
26	1414	*)
27	1270	*)
28	1358	*)

POŘIZOVATEL : MĚÚ NOVÉ MĚSTO NA MORAVĚ, ODBOR REGIONÁLNÍHO ROZVOJE, ÚZEMNÍHO PLÁNOVÁNÍ A STAVEBNÍHO ŘÁDU		
AKCE :	<b>OBYTNÝ SOUBOR RD ZUBŘÍ</b>	ZAK. ČÍS. 3/1/09
	<b>ÚZEMNÍ STUDIE</b>	MĚŘÍTKO 1:1000
		DATUM 05/2009
POŘADÍ VÝSTAVBY		ČÍS. VÝKR. 06