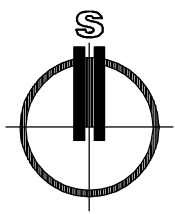

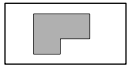






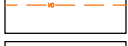

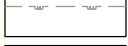









# LEGENDA



-  STÁVAJÍCÍ PARCELNÍ HRANICE
-  STÁVAJÍCÍ OBJEKTY
-  HRANICE ŘEŠENÉHO ÚZEMÍ
-  NAVRŽENÁ PARCELACE
-  NAVRŽENÁ PARCELACE NA SOUKROMÝCH POZEMCÍCH
- 1 - 28** OZNAČENÍ STAVEBNÍCH POZEMKŮ
-  SMĚRNÝ PŮDORYS NOVÝCH RODINNÝCH DOMŮ
-  SMĚRNÝ PŮDORYS NOVÝCH RODINNÝCH DOMŮ NA SOUKROMÝCH PARCELÁCH
-  NAVRHOVANÉ ROZVODY NN ZEMNÍM KABELEM
-  NAVRHOVANÉ ROZVODY VEŘEJNÉHO OSVĚTLENÍ
-  NAVRHOVANÉ CHRÁNIČKY PRO SDĚLOVACÍ ROZVODY
-  PLYNOVOD STÁVAJÍCÍ
-  PLYNOVOD NAVRHOVANÝ
-  VODOVOD STÁVAJÍCÍ
-  VODOVOD NAVRHOVANÝ
-  STÁVAJÍCÍ DEŠŤOVÁ KANALIZACE
-  STÁVAJÍCÍ DEŠŤOVÁ KANALIZACE - RUŠENÁ
-  NAVRŽENÁ DEŠŤOVÁ KANALIZACE
-  NAVRŽENÁ SPLAŠKOVÁ KANALIZACE

POŘIZOVATEL : MěÚ NOVÉ MĚSTO NA MORAVĚ, ODBOR REGIONÁLNÍHO ROZVOJE, ÚZEMNÍHO PLÁNOVÁNÍ A STAVEBNÍHO ŘÁDU		
AKCE :	<b>OBYTNÝ SOUBOR RD ZUBŘÍ</b>	ZAK. ČÍS. 3/1/09
	<b>ÚZEMNÍ STUDIE</b>	MĚŘÍTKO 1:1000
		DATUM 05/2009
	<b>ŘEŠENÍ INŽENÝRSKÝCH SÍTÍ</b>	ČÍS. VÝKR. 08