















-  HRANICE ŘEŠENÉHO ÚZEMÍ
-  STÁVAJÍCÍ PARCELNÍ HRANICE
-  NAVRŽENÁ PARCELACE
- 1 - 12** OZNAČENÍ STAVEBNÍCH POZEMKŮ
-  SMĚRNÝ PŮDORYS NOVÝCH RODINNÝCH DOMŮ A GARÁŽÍ
-  STÁVAJÍC ZAMĚŘENÉ OBJEKTY
-  UMÍSTĚNÍ PILÍŘŮ MĚŘENÍ ENERGIÍ
-  STÁVAJÍCÍ VEDENÍ VN VČETNĚ OCHRANNÉHO PÁSMA
-  STÁVAJÍCÍ TRAFOSTANICE
-  STÁVAJÍCÍ VZDUŠNÉ ROZVODY NN
-  NAVRŽENÉ KABELOVÉ ROZVODY NN VČ. NÁPOJNÉHO BODU - SMĚRN
-  NAVRŽENÉ ROZVODY VEŘEJNÉHO OSVĚTLENÍ - SMĚRNĚ
-  STÁVAJÍCÍ STL PLYNOVOD
-  NAVRŽENÝ STL PLYNOVOD VČ. NÁPOJNÉHO BODU - SMĚRN
-  NAVRŽENÁ DEŠŤOVÁ KANALIZACE - SMĚRNĚ

POZNÁMKA :

- TRASY NAVRŽENÝCH INŽENÝRSKÝCH SÍTÍ JSOU SMĚRNÉ, PŘI NÁVRHU V DALŠÍCH STUPNÍCH PROJEKTOVÉ DOKUMENTACE JE TŘEBA DODRŽET PLATNÉ NORMY A PRÁVNÍ PŘEDPISY
- PRO LIKVIDACI SPLAŠKOVÝCH VOD SE UVAŽUJE S VYUŽITÍM JÍMEK NA VYVÁŽENÍ PRO KAŽDÝ RODINNÝ DŮM
- DEŠŤOVÉ VODY BUDOU V MAXIMÁLNÍ MOŽNÉ MÍŘE UVÁDĚNY DO VSAKU, NAVRŽENÁ DEŠŤOVÁ KANALIZACE SLOUŽÍ ZEJMÉNA PRO ODVOD DEŠŤOVÝCH VOD Z MÍSTNÍCH KOMUNIKACÍ
- PRO NAPOJENÍ RD NA PARCELÁCH 4, 5, 6 SE UVAŽUJE S VYUŽITÍM STÁVAJÍCÍCH ROZVODŮ INŽENÝRSKÝCH SÍTÍ
- ZÁSOBOVÁNÍ VODOU BUDE U RODINNÝCH DOMŮ ŘEŠENO INDIVIDUÁLNĚ STUJINAMI NA JEDNOTLIVÝCH POZEMKÁCH

TABULKA PARCEL

OZNAČENÍ STAVEBNÍHO POZEMKU	VELIKOST STAVEBNÍHO POZEMKU (M2)	POZNÁMKA
1	1005	-
2	1028	-
3	809	parcela není určena pro novou výstavbu RD
4	988	-
5	1056	-
6	1066	-
7	915	-
8	1266	-
9	1266	-
10	1140	-
11	1123	-
12	3198	parcela není určena pro novou výstavbu RD

AKCE : **ÚZEMNÍ STUDIE JIMRAMOVSKÉ PAVLOVICE**

ZAK. ČÍS.	3/1/11	DATUM	03/2011
MĚŘÍTKO	1:1000	ČÍS. VÝKR.	07

KONCEPCE TECHNICKÉ INFRASTRUKTURY