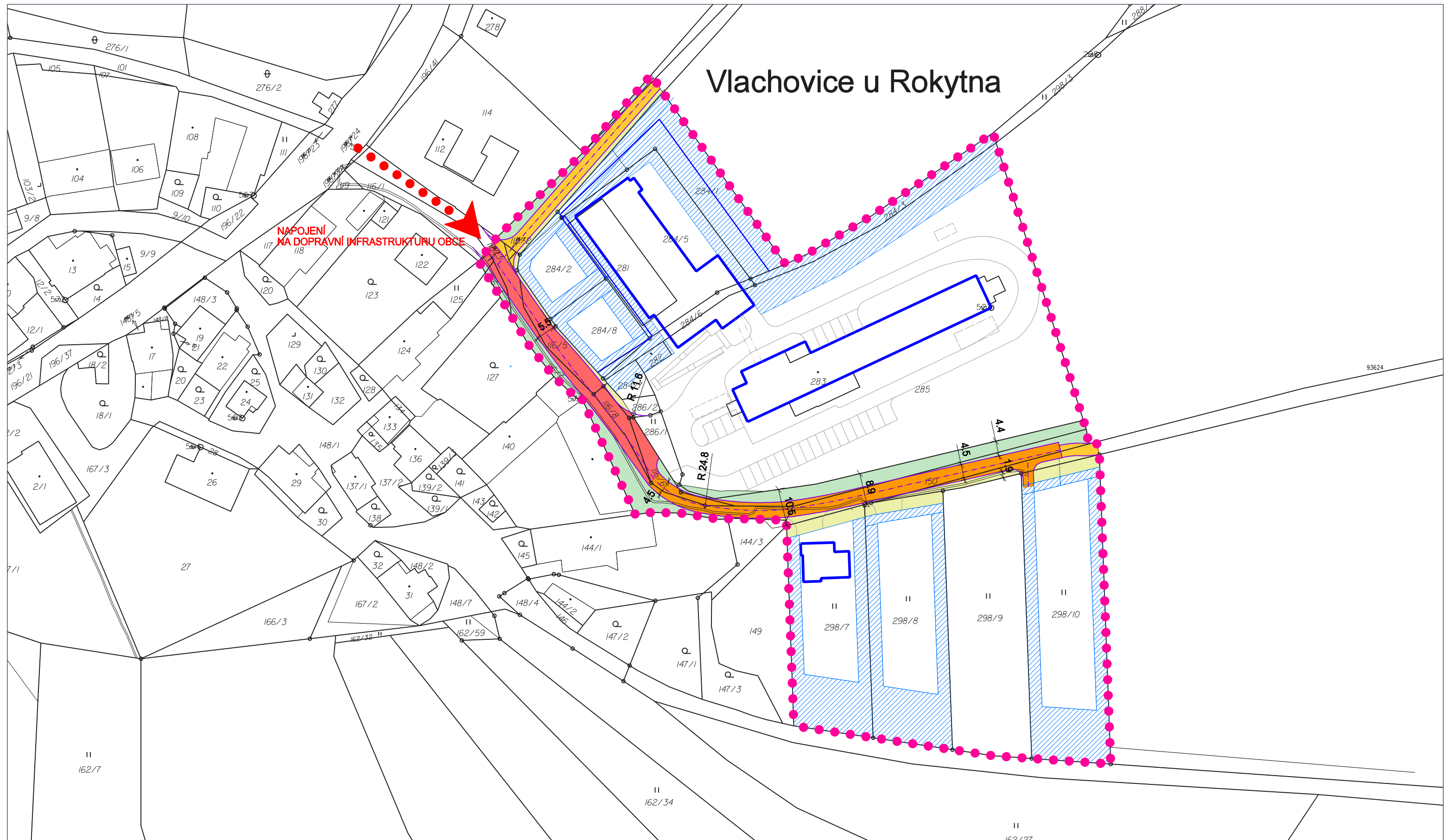











Vlachovice u Rokytna




LEGENDA:

-  rozsah řešeného území
-  údaje katastrální mapy
-  navržené hranice pozemků
-  směrný návrh podrobnějšího členění pozemků doprava v křídle
- údaje k oddělení stavebních pozemků je možno získat u zadavatele

Využití pozemků s orientačním umístěním objektů

-  komunikace (obslužná) - úprava stávající
-  komunikace (obslužná) - nově navržená
-  komunikace (účelové a ostatní)
-  zeleň ve veřejném prostranství
-  veřejná prostranství ostatní

 nezastavitelná část stavebních pozemků

ÚZEMNÍ STUDIE VÝCHODNÍHO OKRAJE VLACHOVIC

KONCEPCE DOPRAVNÍ INFRASTRUKTURY

POŘIZOVATEL
Městský úřad Nové Město na Moravě
odbor stavební a životního prostředí

ZHOTOVITEL:
ING. ARCH. BARBORA JENČKOVÁ

OBJEDNATEL
OBEC VLACHOVICE

STUPEŇ ÚPD
ÚPP

ING. ARCH. BARBORA JENČKOVÁ
ARCHITEKTONICKÁ KANCELÁŘ
JUGOSLÁVSKÁ 75 A BRNO
TEL./FAX: 545211018

MĚŘÍTKO 1:1000

DATUM BŘEZEN 2019

ČÍSLO VÝKRESU 03