


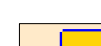





**LEGENDA:**

-  rozsah řešeného území
-  údaje katastrální mapy
-  navržené hranice pozemků


údaje k oddělení stavebních pozemků je možno získat u zadavatele

**Využití pozemků s orientačním umístěním objektů**

-  pozemky RD (s umístěním rozestavěného domu)
-  pozemky občanského vybavení (s orientačním umístěním objektů)
-  zahrady, pastviny, pozemek bez zástavby
-  komunikace (obslužná)
-  komunikace (účelové a ostatní)

**ÚZEMNÍ STUDIE  
VÝCHODNÍHO OKRAJE  
VLACHOVIC**

SITUACE ŠIRŠÍCH VZTAHŮ

POŘIZOVATEL Městský úřad Nové Město na Moravě odbor stavební a životního prostředí	STUPEŇ ÚPD ÚPP	
ZHOTOVITEL: ING. ARCH. BARBORA JENČKOVÁ ARCHITEKTONICKÁ KANCELÁŘ JUGOSLÁVSKÁ 73 A BRNO TEL./FAX: 545211018	MĚŘÍTKO 1:2000	
OBJEDNATEL OBEC VLACHOVICE	DATUM BŘEZEN 2019	

ČÍSLO VÝKRESU **01**