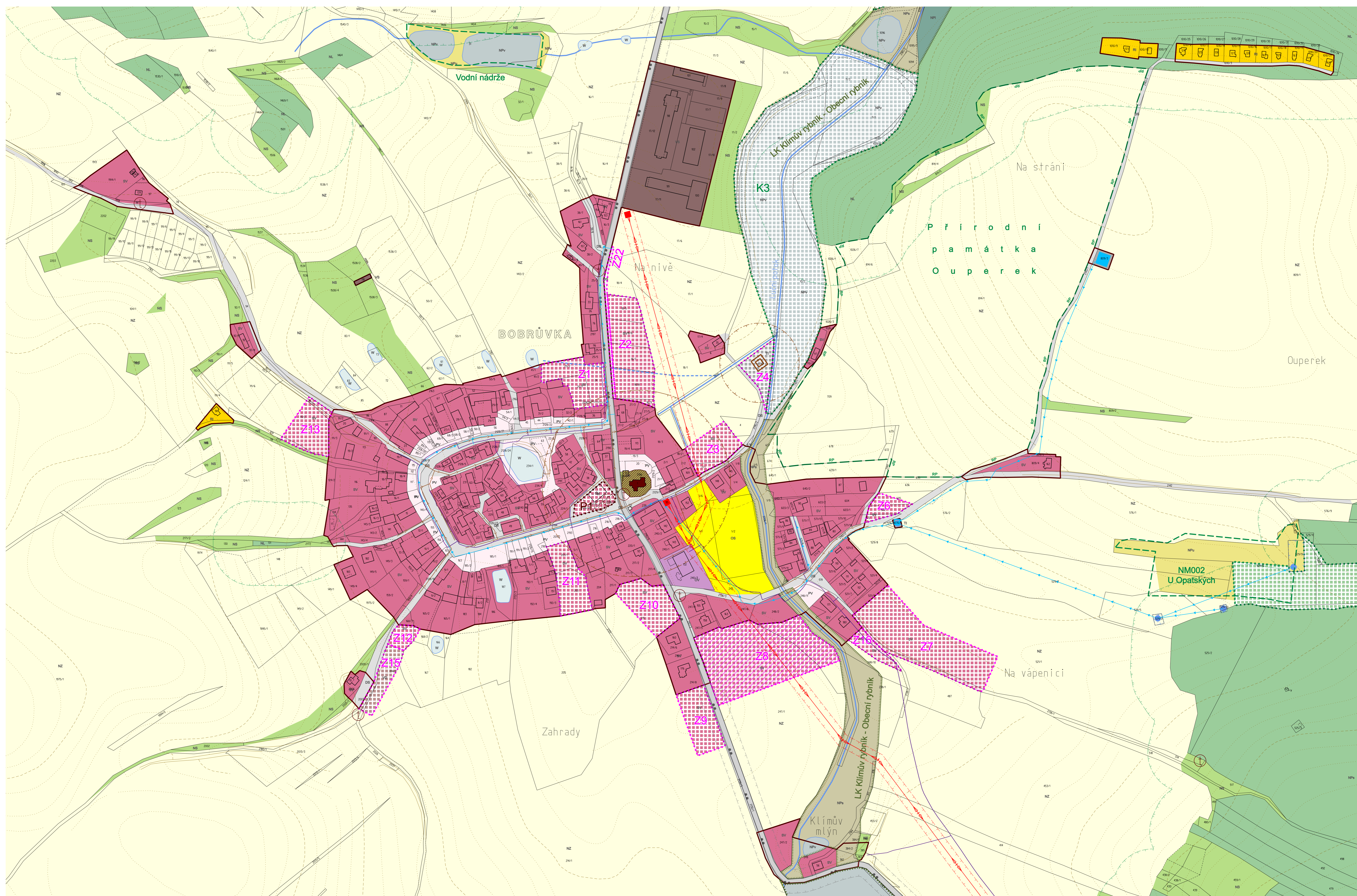


ODŮVODNĚNÍ ÚZEMNÍHO PLÁNU BOBRŮVKA



MAPOVÝ PODKLAD

- Hranice katastrálního území
- Hranice parcel
- Vnější kresba parcel
- Budovy
- Vstavnice po 2 m, po 10 m
- Hrana terénního útvaru
- Vodní tok
- Vodní plocha - břehovka
- Vodní zdroj

ZÁKLADNÍ ČLENĚNÍ ÚZEMÍ

- Hranice zastavěného území k 30.9.2014
- Plochy přestavby
- Zastavěné plochy
- Plochy změn uspořádání krajiny
- Plochy, kde je rozhodováno o využití území podmíněno zpracováním územní studie

PLOCHY S ROZDÍLNÝM ZPŮSOBEM VYUŽITÍ

Plochy zastavěvané	Plochy změny	Popis
RE	RE	Rekreace - stavby pro rodinnou rekreaci
OV	OV	Občanské vybavení - veřejné
OS	OS	Občanské vybavení - školní a sportovní zařízení
OH	OH	Občanské vybavení - hřbitovy
PV	PV	Veřejná prostranství
OV	OV	Plochy smíšené obytné - venkovské
DR	DR	Dopravní infrastruktura - silniční
TI	TI	Technická infrastruktura
TV	TV	Výroba a skladování - drobná výroba a výrobní služby
VS	VS	Plochy smíšené výrobní
W	W	Plochy vodní a vodohospodářské
NZ	NZ	Plochy zemědělské
NL	NL	Plochy lesní
NS	NS	Plochy smíšené nezastavěného území
NPV	NPV	Plochy přírodní - luční
NPV	NPV	Plochy přírodní - lesní
NPV	NPV	Plochy přírodní - vodní
NPV	NPV	Plochy přírodní - smíšené

ÚZEMNÍ SYSTÉM EKOLOGICKÉ STABILITY

Stav	Návrh	Popis
—	—	Hranice lokálního biocentra
—	—	Hranice lokálního biokoridoru

TECHNICKÁ INFRASTRUKTURA

Stav	Návrh	Popis
—	—	Vodovod lokální
—	—	Vodovodní čerpací stanice
—	—	Vodýjem
—	—	Jednotná kanalizace gravitační
—	—	ČOV
—	—	Nadzemní vedení VN 22 kV, sloup
—	—	Trafostanice 22/0,4 kV
—	—	Plynovod STL

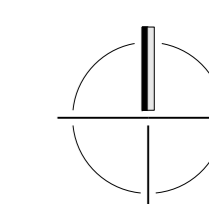

DOPRAVNÍ INFRASTRUKTURA

Stav	Návrh	Popis
—	—	Silnice III.tříd
—	—	Značená cyklistická trasa

LIMITY VYUŽITÍ ÚZEMÍ

—	Ochranné pásmo silnice
—	Pásmo hygienické ochrany staveb
—	Ochranné pásmo hřbitova
—	Ochranné pásmo venkovního vedení VN
—	Pásmo hygienické ochrany vodního zdroje - Látepeň
—	Pásmo 50 m od hranice lesa
—	Hranice evidované lokality ochrany přírody
—	Hranice přírodní rezervace nebo přírodní památky
—	Nemovitá kulturní památka - objekt
—	Nemovitá kulturní památka - budova
—	Kulturně hodnotná budova
—	Kříž
—	Památník

M 1:2000



ODŮVODNĚNÍ ÚZEMNÍHO PLÁNU BOBRŮVKA

ZODPOVĚDNÝ PROJEKTANT

B2 KOORDINAČNÍ VÝKRES - DETAIL BOBRŮVKY

POŘIZOVATEL MĚSTSKÝ ÚŘAD NOVÉ MĚSTO N.M. Obor územní a životního prostředí Veškeré údaje: 01, 1. územní úřad tel: 568 988 900 e-mail: posta@mmn.cz	OBJEDNATEL OBEC BOBRŮVKA Bobruvka 100 652 05 Bobruvka IČO: 00540376 e-mail: obec.urad@bobruvka.cz	ZHOTOVITEL Ing. arch. Martin Dobiáš Antonína Štávrače 708 652 01 Bystřice nad Perštejnem IČO: 718664 e-mail: projektovani@martinuzi.cz	AUTORSKÝ KOLEKTIV Ing. arch. Martin Dobiáš Ing. arch. Jiří Marek Ing. arch. Alena Lána	ZAKAZKA Č. - DATUM červen 2015
---	--	---	--	---

Ing. arch. Jiří Marek