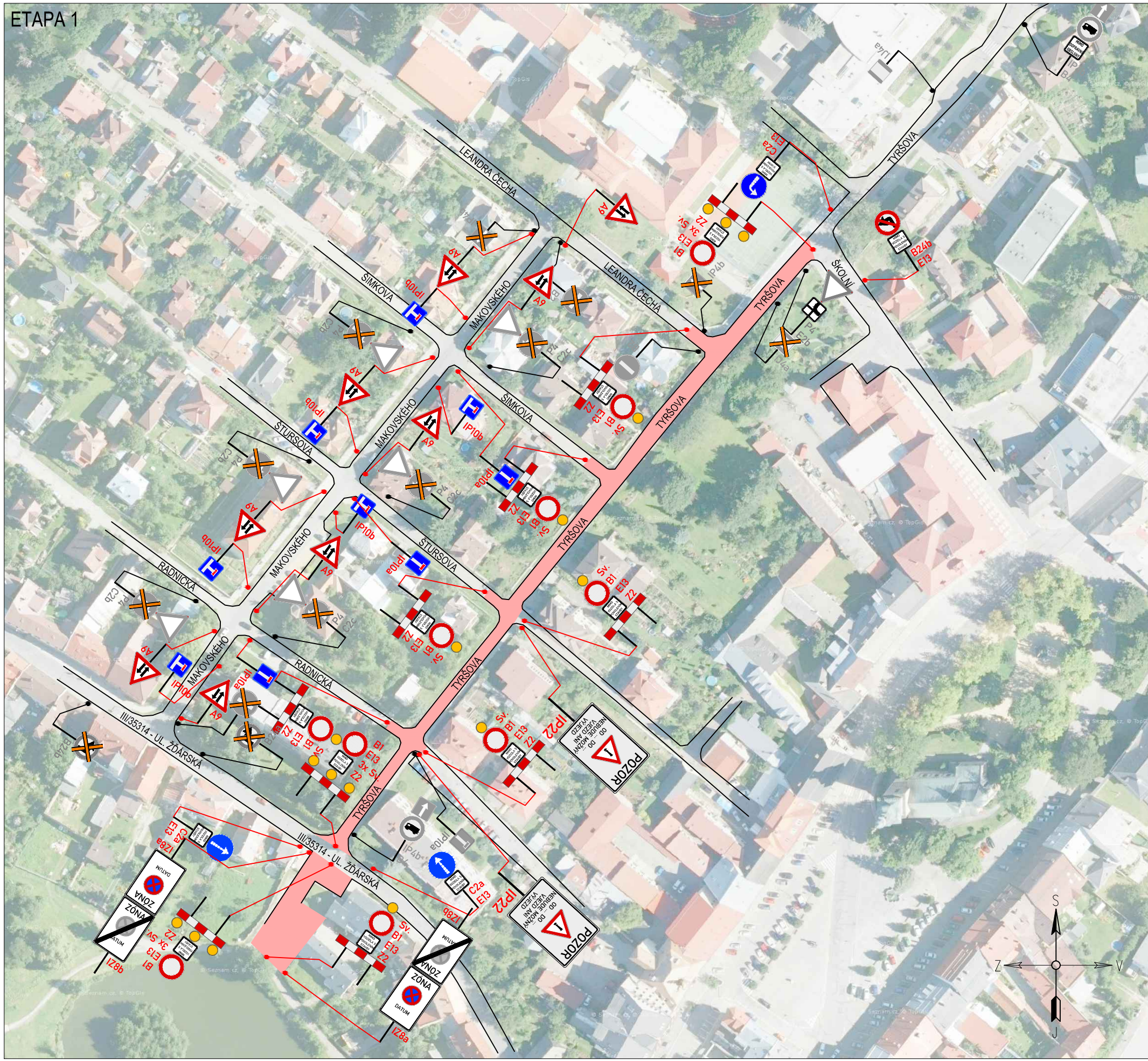
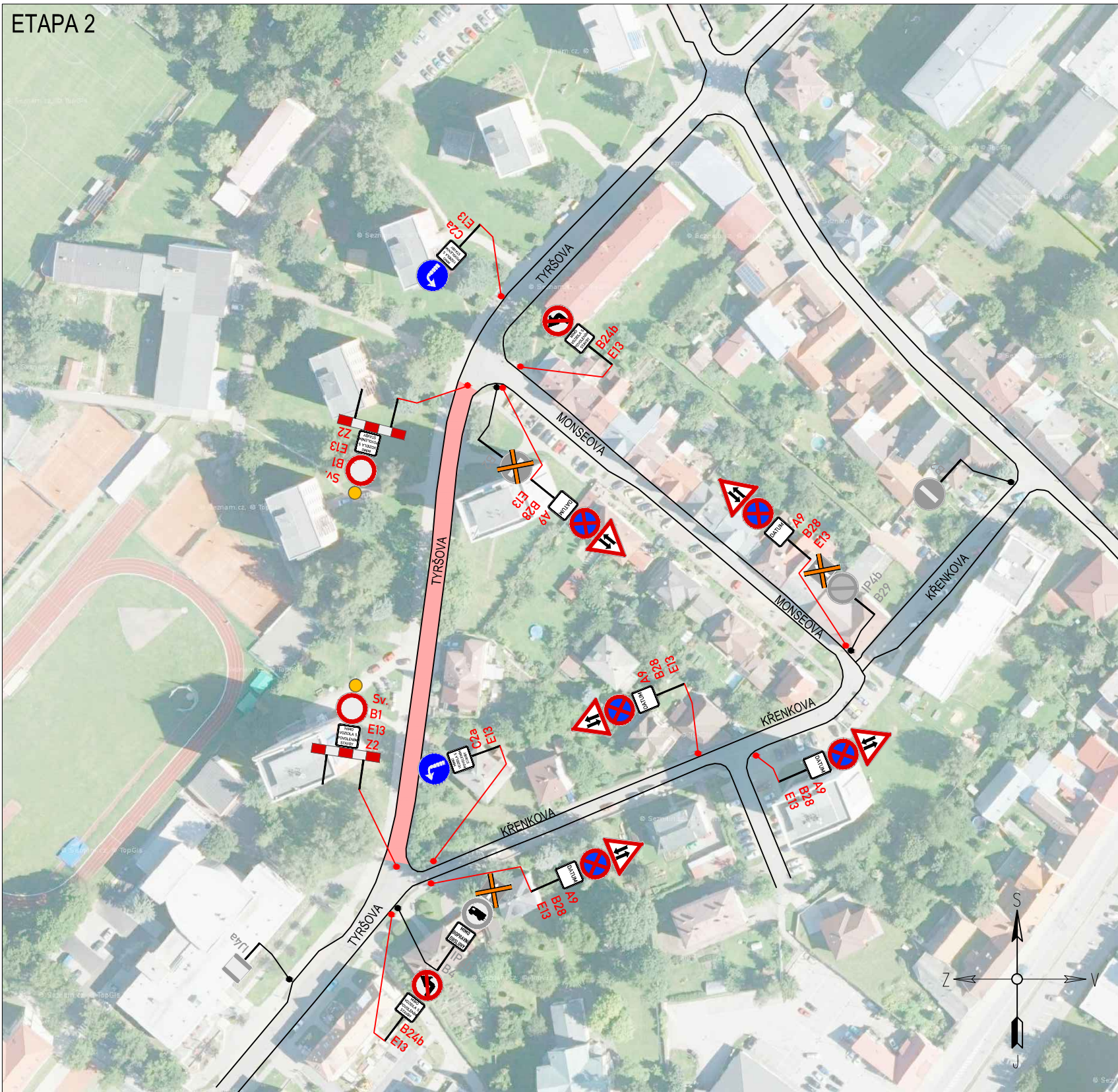


ETAPA 1



ETAPA 2



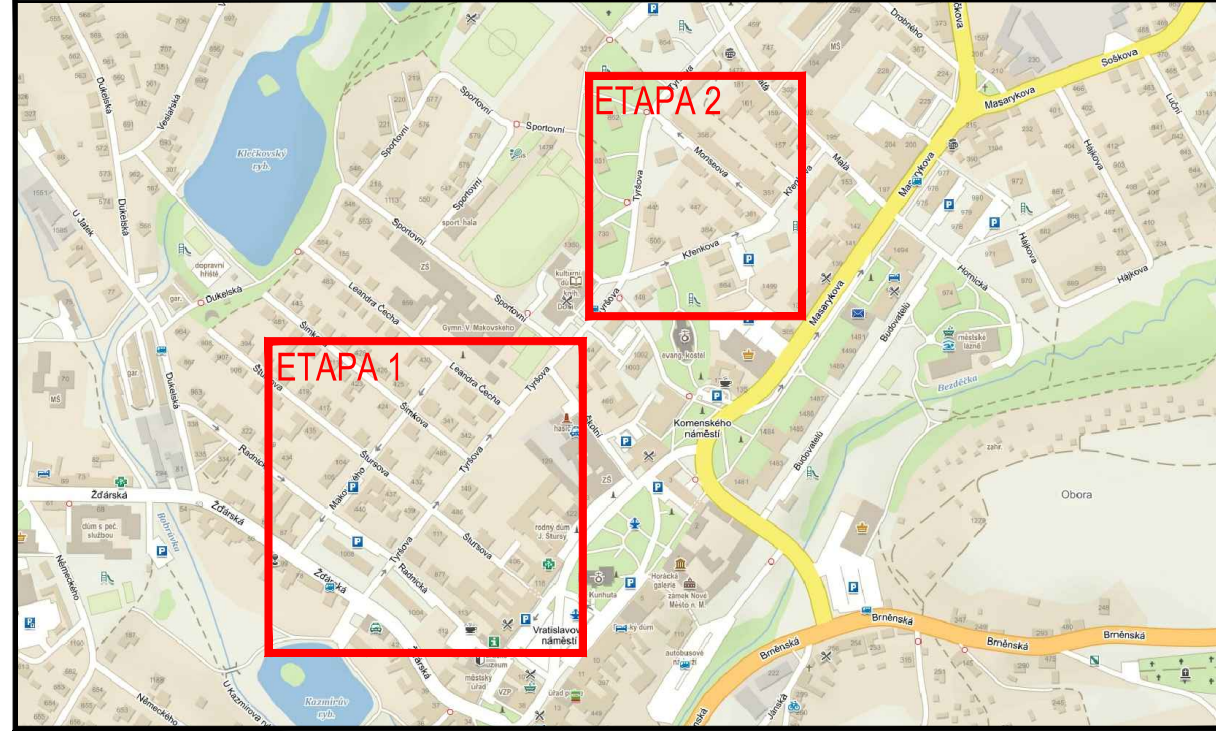
LEGENDA:

- PŘECHODNÉ DOPRAVNÍ ZNAČENÍ
- STÁVAJÍCÍ DOPRAVNÍ ZNAČENÍ
- STÁVAJÍCÍ DOPRAVNÍ ZNAČENÍ DOČASNĚ ZRUŠENÉ
- PRACOVNÍ MÍSTO
- MIMO VOZIDLA S POVOLENÍM STAVBY
- TEXT DODATKOVÉ TABULKY

POZNÁMKA:

- Umístění přechodného dopravního značení dle TP č.66 (Zásady pro označování pracovních míst na pozemních komunikacích)
- Stávající dopravní značení v rozporu s přechodnou úpravou provozu bude zneplatněno skrtnutím nebo zakryto.
- Dopravní značení B28 umístěno 7 dní před zahájením stavby.

PŘEHLEDOVÁ MAPA:



ZNAKOM s.r.o. – ZENGROVA 2694/4, 615 00 BRNO, TEL. 602 593 383, ZNAKOM@ZNAKOM.CZ, (PRACOVIŠTĚ: RYBNÍČEK 12, 602 00 BRNO)		
Vypracoval: Petr BEDNÁŘ – ml. podpis:	Zodpovědný projektant: Petr BEDNÁŘ – ml. podpis:	Reditel: Radek SUCHOMEL mob: 602 593 383 podpis:
Technická kontrola: Petr BEDNÁŘ podpis:	Vedoucí projektant: Petr BEDNÁŘ podpis:	
ZNAKOM s.r.o., ZENGROVA 2694/4, 615 00 BRNO		

Místo: NOVÉ MĚSTO NA MORAVĚ	Číslo zak.: 19Z00883
Silnice: MÍSTNÍ KOMUNIKACE	Formát: 297x770
Staničení úseku: –	Datum: 17.5.2019
Akce: NOVÉ MĚSTO NA MORAVĚ ULICE TYŘŠOVA - REKONSTRUKCE PLOCH A SÍTÍ ULICE TYŘŠOVA REKONSTRUKCE KOMUNIKACE A UL. VPUSŤÍ	Číslo přílohy: 1
Obsah: PŘECHODNÉ DOPRAVNÍ ZNAČENÍ	