





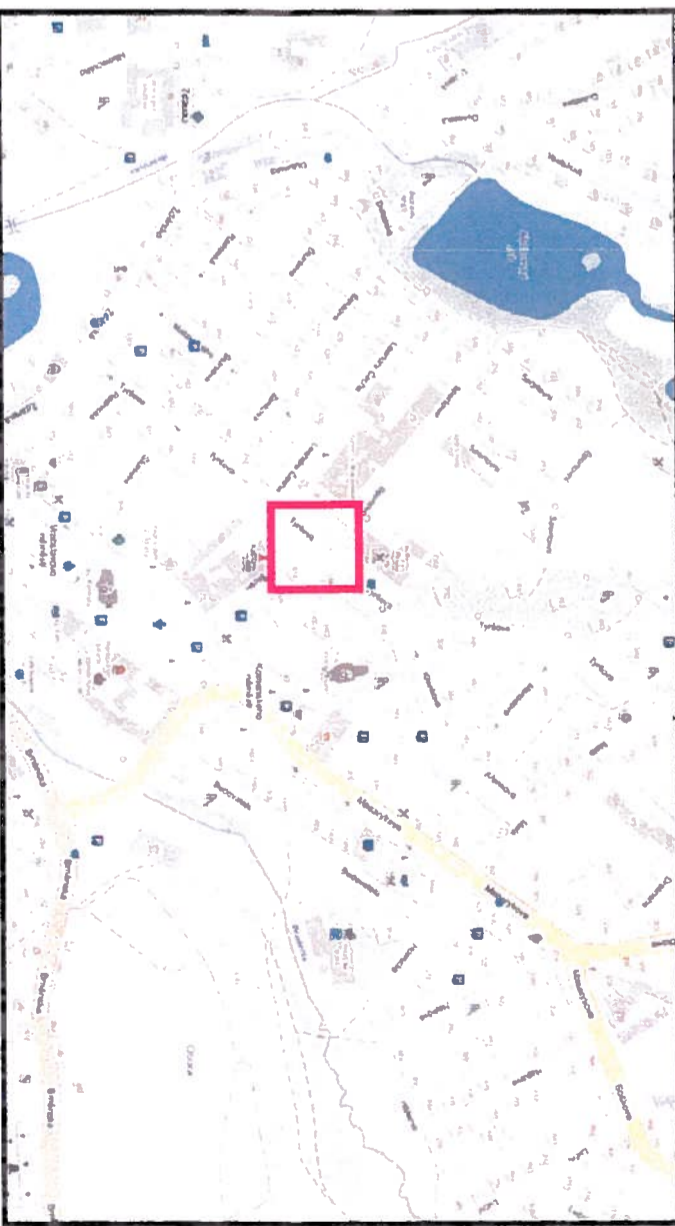


LEGENDA:

-  **A15** PŘECHODNÉ DOPRAVNÍ ZNAČENÍ
-  **A15** PŘECHODNÉ DOPRAVNÍ ZNAČENÍ JIŽ STANOVENÉ
-  **IP4** STÁVAJÍCÍ DOPRAVNÍ ZNAČENÍ
-  **IP4** STÁVAJÍCÍ DOPRAVNÍ ZNAČENÍ DOČASNĚ ZRUŠENÉ
-  **PRACOVNÍ MÍSTO**
-  **TEXT DODATKOVÉ TABULKY**

POZNÁMKA:
 - Umístění přechodného dopravního značení dle TP 66 (Zásady pro označování pracovních míst na pozemních komunikacích)
 - Stávající dopravní značení v rozporu s přechodnou úpravou provozu bude zneplněného škrtnutím nebo zakrytím.
 - Dopravní značení B28 umístěno 7 dní před zahájením stavby.

PŘEHLEDOVÁ MAPA:



DODATEK

PŘEKOP ULICE ŠKOLNÍ

23.9.2019
Ma SP

Vyracoval: Petr BEDNÁŘ - ml.		Zodpovědný projektant: Petr BEDNÁŘ - ml.		Redaktor: Radek SUCHOMEL	
podpis: <i>[Signature]</i>		podpis: <i>[Signature]</i>		mob: 602 593 383	
Technická kontrola: Petr BEDNÁŘ		Vedoucí projektant: Petr BEDNÁŘ		podpis: <i>[Signature]</i>	
ZNAKOM					
ZNAKOM s.r.o., ZENGEROVA 2694/4, 615 00 BRNO					

Místo:	NOVÉ MĚSTO NA MORAVĚ	Číslo zrk.:	19Z00883
Staniční úsek:	MÍSTNÍ KOMUNIKACE	Formát:	297x770
Akce:	NOVÉ MĚSTO NA MORAVĚ ULICE TYRŠOVA - REKONSTRUKCE PLOCH A SÍTI ULICE TYRŠOVA REKONSTRUKCE KOMUNIKACE A UL. VPUSTI PŘECHODNÉ DOPRAVNÍ ZNAČENÍ	Datum:	17.5.2019
Obsah:		Číslo přílohy:	1