



































LEGENDA

Hranice a koridory

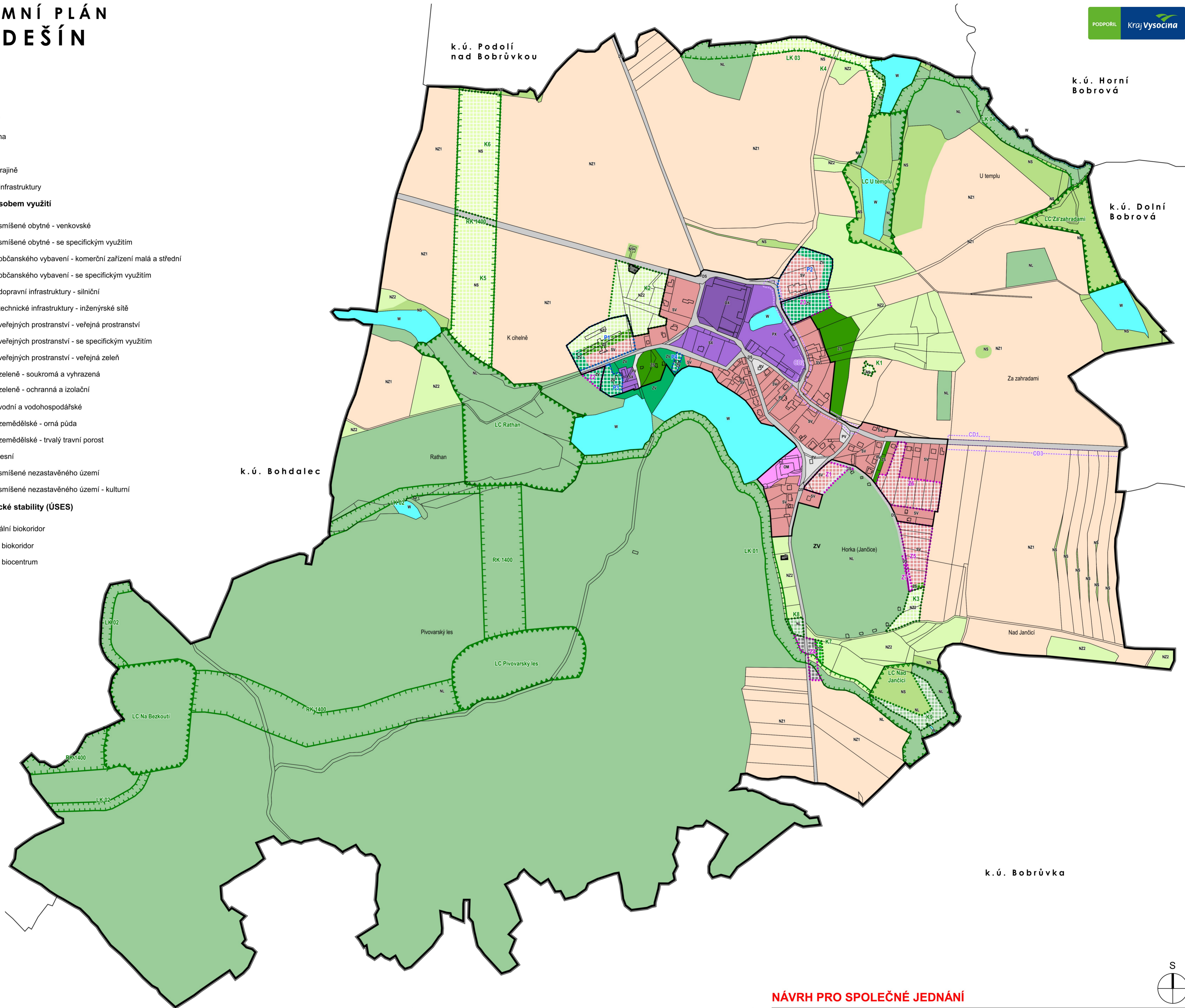
-  Řešené území
-  Zastavěné území
-  Zastavitelná plocha
-  Plocha přestavby
-  Plocha změny v krajině
-  Koridor dopravní infrastruktury

Plochy s rozdílným způsobem využití

- | stav | návrh | |
|---|--|---|
|  |  | Plochy smíšené obytné - venkovské |
|  |  | Plochy smíšené obytné - se specifickým využitím |
|  |  | Plochy občanského vybavení - komerční zařízení malá a střední |
|  |  | Plochy občanského vybavení - se specifickým využitím |
|  |  | Plochy dopravní infrastruktury - silniční |
|  |  | Plochy technické infrastruktury - inženýrské sítě |
|  |  | Plochy veřejných prostranství - veřejná prostranství |
|  |  | Plochy veřejných prostranství - se specifickým využitím |
|  |  | Plochy veřejných prostranství - veřejná zeleň |
|  |  | Plochy zeleně - soukromá a vyhrazená |
|  |  | Plochy zeleně - ochranná a izolační |
|  |  | Plochy vodní a vodohospodářské |
|  |  | Plochy zemědělské - orná půda |
|  |  | Plochy zemědělské - trvalý travní porost |
|  |  | Plochy lesní |
|  |  | Plochy smíšené nezastavěného území |
|  |  | Plochy smíšené nezastavěného území - kulturní |

Územní systém ekologické stability (ÚSES)


- | stav | návrh | |
|---|--|-----------------------|
|  |  | Regionální biokoridor |
|  |  | Lokální biokoridor |
|  |  | Lokální biocentrum |



ZÁZNAM O ÚČINNOSTI

OZNAČENÍ SPRÁVNÍHO ORGÁNU, KTERÝ VYDAL ÚPD	zastupitelstvo obce Radešín
POŘADOVÉ ČÍSLO POSLEDNÍ ZMĚNY	-
DATUM NABYTÍ ÚČINNOSTI	
POŘIZOVATEL	Městský úřad Nové Město na Moravě, Odbor stavební a životního prostředí
OPRÁVNĚNÁ OSOBA POŘIZOVATELE	Ing. arch. Josef Cacek referent územního plánování
otisk úředního razítka	podpis

NÁVRH PRO SPOLEČNÉ JEDNÁNÍ

 SANTIS <small>architektonický atelier</small>			
ZODP. PROJEKTANT	SANTIS a.s., Brněnská 126/38, 591 01 Žďár nad Sázavou		
VEDOUCÍ ARCHITEKT	Ing. arch. Martin Zezula	e-mail: zezula@ateliersantis.cz	tel.: 725 837 519
VYPRACOVAL	Ing. Michal Moučka	e-mail: moucka@ateliersantis.cz	tel.: 723 120 216
OBJEDNATEL	Obec Radešín, Radešín 58, 592 55 Bobrová		
POŘIZOVATEL	Městský úřad Nové Město na Moravě, Odbor stavební a životního prostředí		
NÁZEV AKCE			
ÚZEMNÍ PLÁN RADEŠÍN			
NÁZEV VÝKRESU		Hlavní výkres	
měřítko:	1:5000	č. výkresu:	A2
číslo zakázky:	2019/16/ÚP	datum:	03/2020
		ÚZEMNÍ PLÁN	

