

Zdroj dat: Český úřad zeměměřický a katastrální, 2020

STAV

ČÁST INFORMATIVNÍ

- hranice řešeného území
- vrstevnice
- II. zóna CHKO Žďárské vrchy
- stavby
- hřiště
- místní komunikace
- účelové komunikace
- vodní tok
- kóty (m)
- dešťová kanalizace
- splašková kanalizace
- vodovod
- plynovod STL
- elektrická stanice
- elektrické vedení 22 kV
- ochranné pásmo elektrického vedení

NÁVRH

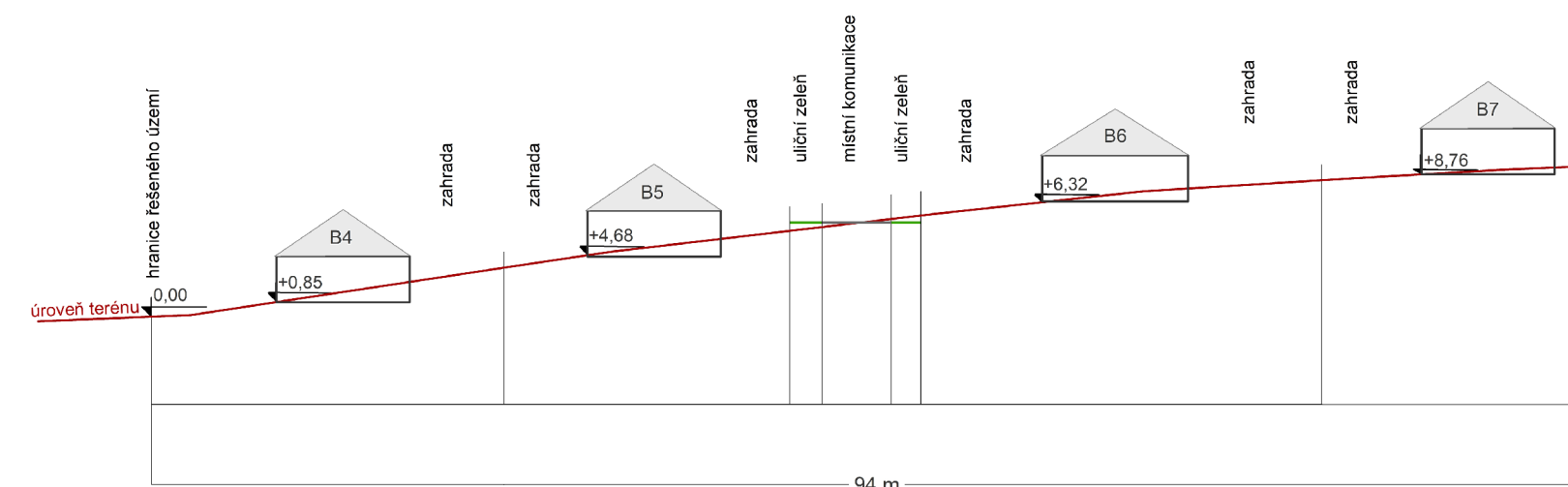
ČÁST ZÁVAZNÁ

- hranice stavebních pozemků
- pozemky pro stavbu samostatně stojících rodinných domů
- pozemky pro stavbu řadových domů
- stavební čára
- stavební hranice
- směr hřebene střechy

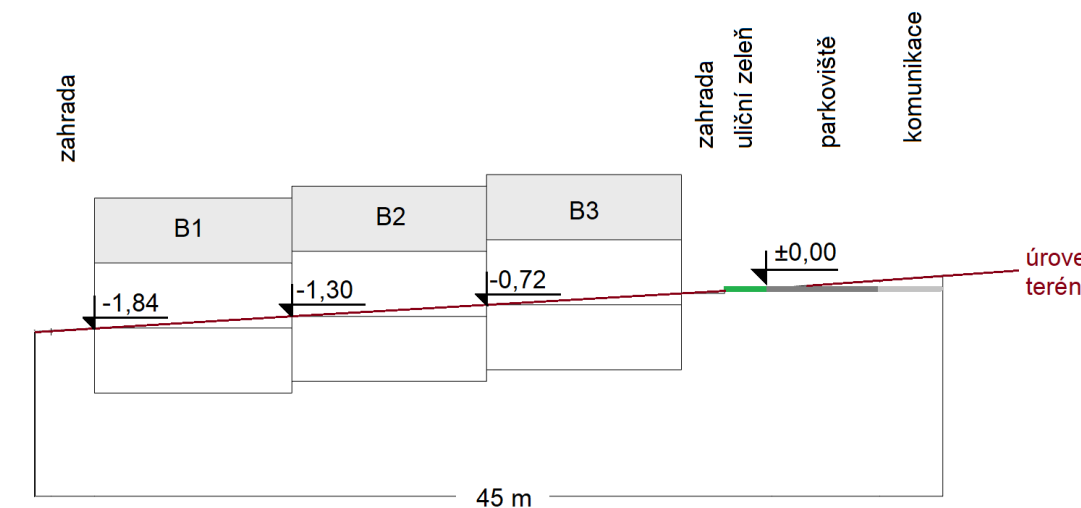
ČÁST SMĚRNÁ

- místní komunikace
- plochy smíšené nezastavěného území
- uliční zeleň
- komunikace pro pěší
- plochy pro parkování
- vjezd na pozemek

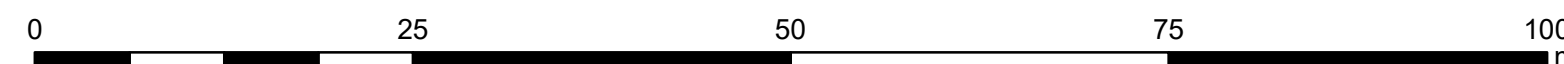
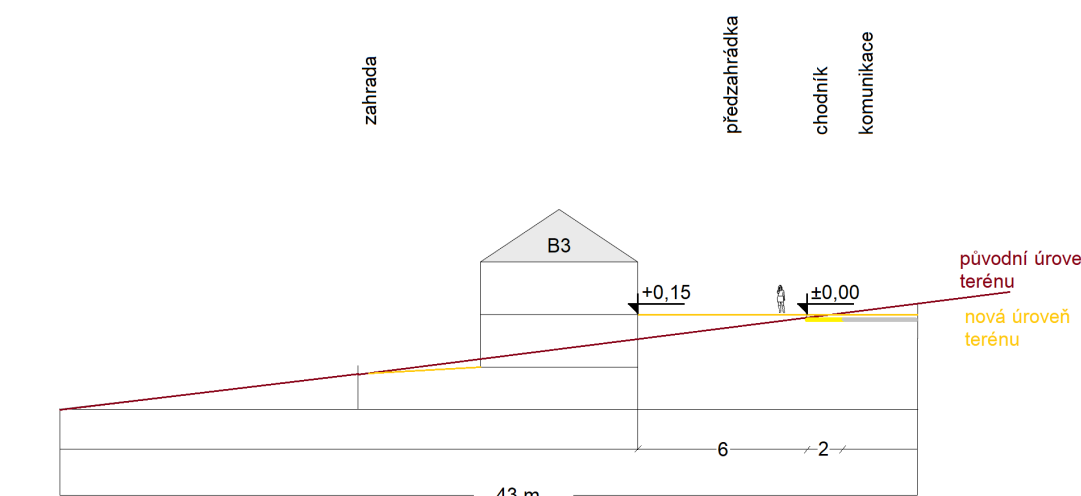
ŘEZ A - A'



ŘEZ B - B'



ŘEZ C - C'



ZÁZNAM O VYUŽITÍ ÚZEMNÍ STUDIE

ZA POŘIZOVATELE	Pořizovatel: MĚSTSKÝ ÚŘAD NOVÉ MĚSTO NA MORAVĚ Vratislavovo náměstí 103, 592 31 Nové Město na Moravě Oprávněná úřední osoba pořizovatele: Jméno: Ing. Lenka Jamborová Funkce: vedoucí odboru SZP Podpis:	Otisk úředního razítka
	Datum využití:	
ZA OBJEDNATELE	Objednatel: MĚSTO NOVÉ MĚSTO NA MORAVĚ Vratislavovo náměstí 103, 592 31 Nové Město na Moravě Statutární zástupce: Jméno: Stanislav Marek Funkce: místostarosta města Podpis:	Otisk úředního razítka
	Datum převzetí:	

ÚZEMNÍ STUDIE LOKALITY RD POHLEDEC V NOVÉM MĚSTĚ NA MORAVĚ

GRAFICKÁ ČÁST

Zhotovitel: Atelier proREGIO, s.r.o.	
Osoba oprávněná podle zvláštního právního předpisu k projektové činnosti ve výstavbě:	Ing. arch. Michal Hadlač
Číslo autorizace:	03 497
Projektanti:	Mgr. Denisa Fejfarová Mgr. Jakub Kura
	Otisk autorizačního razítka

URBANISTICKÝ NÁVRH

Měřítko
1 : 500