

POPIS:

Otevření pohledu na Tři kříže od cesty z Olešné respektuje historický odkaz, kdy byly kříže na kopci bez vegetace a tvořily vizuální, kulturní i estetickou dominantu. Pohled na Tři kříže je od lesa od Olešné po Zelený kříž otevřen a následně se uzavírá s dvěma průhledy (jeden od mokřadu Sádka a druhý od Aleje).

Pro příjezdějí je pohled na Tři kříže předzvěstí samotného Nového Města na Moravě. Pro místní obyvatele to je pietní místo vděky a pokání (pohled od města).









Polní cesta od Zeleného kříže respektuje územní plán a počítá s rekonstrukcí alejí (může být i jednostranná).

Nově navržená komunikace kolem Tří křížů nastupuje na stávající komunikaci a z východu na sever postupuje po vrstevnici, od severní části dále kopíruje lesní okraj.

Dále jsou navržena dvě odpočívadla. Spodní odpočívadlo je orientováno směrem k městu.

Odpočívadlo na vrcholu je umístěno pod Třemi kříži. Bude zde umístěna i nízká informační tabule, která bude informovat o kulturním, historickém a sociálním významu Tří křížů. Odpočívadlabudou vybavena jednoduchými dřevěnými lavičkami s odpadkovými koši.

LEGENDA:

-  kulturní památka Tři kříže
-  hranice lokality
-  ponechané porosty
-  porosty určené ke kácení
-  stávající komunikace
-  nově navržené komunikace
-  odpočívadla
-  pohledová propojení



ODPOVĚDNÝ PROJEKTANT	PROJEKTANT	
Ing. Jaromír Skoupil, Ph.D.	Ing. Ž. Micková, Ing. J. Skoupil	
KRAJ	K.Ú.	Jindřichov 23, 753 01 Hranice
Vysočina	Nové Město na Moravě	tel: 607 102 878, e-mail: skoupil@mendelu.cz
INVESTOR	Nové Město na Mor., Vratislavovo nám. 103, 592 31	MĚŘÍTKO
STUDIE LOKALITY "TŘI KŘÍŽE"		1 : 5 000
		FORMÁT
Návrh úprav lokality		6 A4
		DATUM
B.2		květen 2012
		Č. VÝKRESU
B.2		Č. KOPIE