








**LEGENDA:**

-  hranice lokality
-  směr převládajících větrů
-  doporučený směr postupu těžby
-  ponechané porosty
-  1. etapa těžby
-  2. etapa těžby (po cca 5 -10 letech)
-  zpevnění porostních okrajů  
podsadpou zpevňujících dřevin

ODPOVĚDNÝ PROJEKTANT	PROJEKTANT
Ing. Jaromír Skoupil, Ph.D.	Ing. Ž. Micková, Ing. J. Skoupil

*Skoupil*

KRAJ Vysočina	K.Ú. Nové Město na Moravě
INVESTOR Nové Město na Mor., Vratislavovo nám. 103, 592 31	



Jaromír Skoupil  
 Jindřichov 23, 753 01 Hranice  
 tel: 607 102 878, e-mail: skoupil@mendelu.cz

<b>STUDIE LOKALITY "TŘI KŘÍŽE"</b>	
Postup realizace návrhu	

MĚŘÍTKO	1 : 1 000
FORMÁT	2 A4
DATUM	květen 2012
Č. VÝKRESU	Č. KOPIE
B.5	