











| | |
|---|---|
|  | HRANICE ŘEŠENÉHO ÚZEMÍ |
|  | NAVŘENÁ PARCELACE |
|  | SMĚRNÝ PŮDORYS NOVÝCH RODINNÝCH DOMŮ A GARÁŽÍ |
|  | ZELEŇ SOUKROMÝCH ZAHRAD |
|  | ZELEŇ VEŘEJNÝCH PROSTRANSTVÍ |
|  | STÁVAJÍCÍ TRASA SILNICE III/35413 |
|  | NAVŘENÉ VJEZDY NA POZEMKY RODINNÝCH DOMŮ |
|  | SMĚRNĚ NAVŘENÁ VZRŮSTNÁ ZELEŇ |



0 10 20 30 50 100 m
1:2000

územní studie KADOV

náhledová situace

výkr. č. : 1