






	HRANICE ŘEŠENÉHO ÚZEMÍ
	NAVRŽENÁ PARCELACE
	SMĚRNÝ PŮDORYS NOVÝCH RODINNÝCH DOMŮ A GARÁŽÍ
	ZELEŇ SOUKROMÝCH ZAHRAD
	ZELEŇ VEŘEJNÝCH PROSTRANSTVÍ
	STÁVAJÍCÍ TRASA SILNICE III/35413
	NAVRŽENÉ VJEZDY NA POZEMKY RODINNÝCH DOMŮ
	SMĚRNĚ NAVRŽENÁ VZRŮSTNÁ ZELEŇ



1:1000

0 10 20 30 50 m

územní studie KADOV

urbanistický návrh

výkr. č. : 2