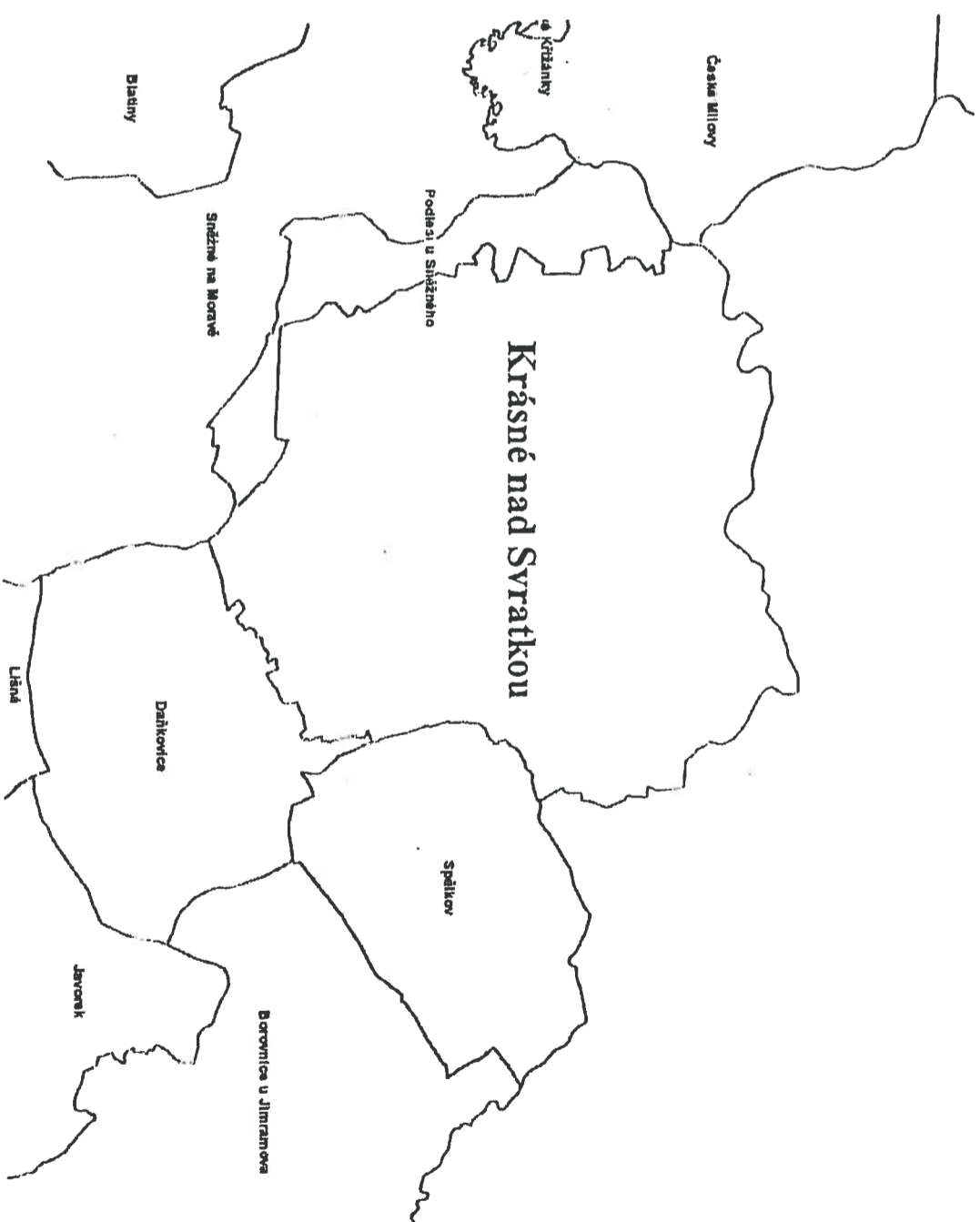


VYMEZENÍ ZASTAVĚNÉHO ÚZEMÍ
Obec Krásné m 1:2880 rok 2012
(upraveno po vyhodnocení námitek)



INTRAVILÁN - ZASTAVĚNÉ ÚZEMÍ - ZASTAVĚNÁ ČÁST OBCE VYMEZENÁ
K 1. ZÁŘÍ 1966 A VYZNAČENÁ V MAPÁCH EVIDENCE NEMOVITOSTÍ

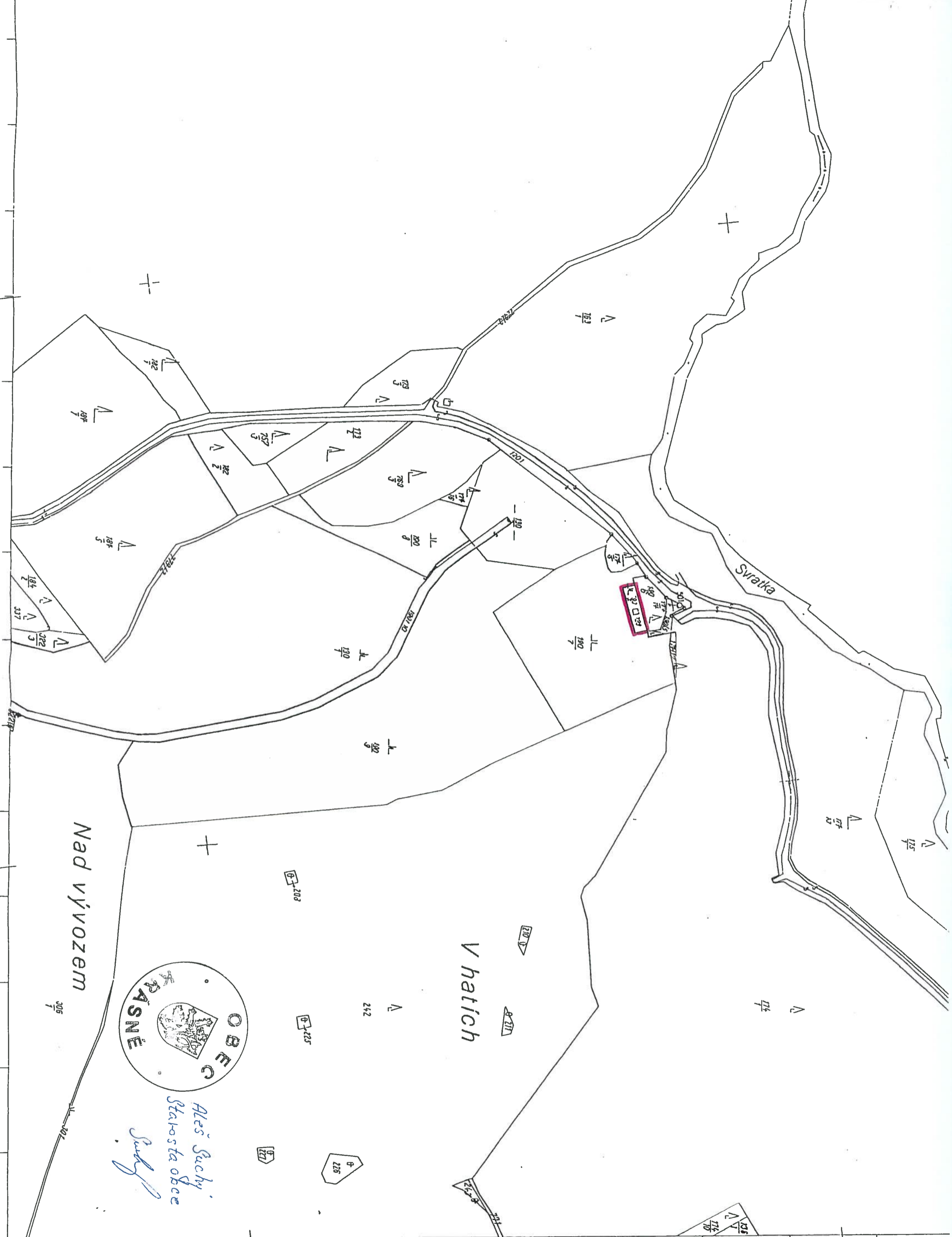
HRANICE ZASTAVĚNÉHO ÚZEMÍ K DATU 03.02.2012

NEZASTAVITELNÝ POZEMEK



Aleš Suchý
Starosta obce

Suchý



Nad vývozem

V hatich

Svatka



Aleš Suchý
Starosta obce
Suchý

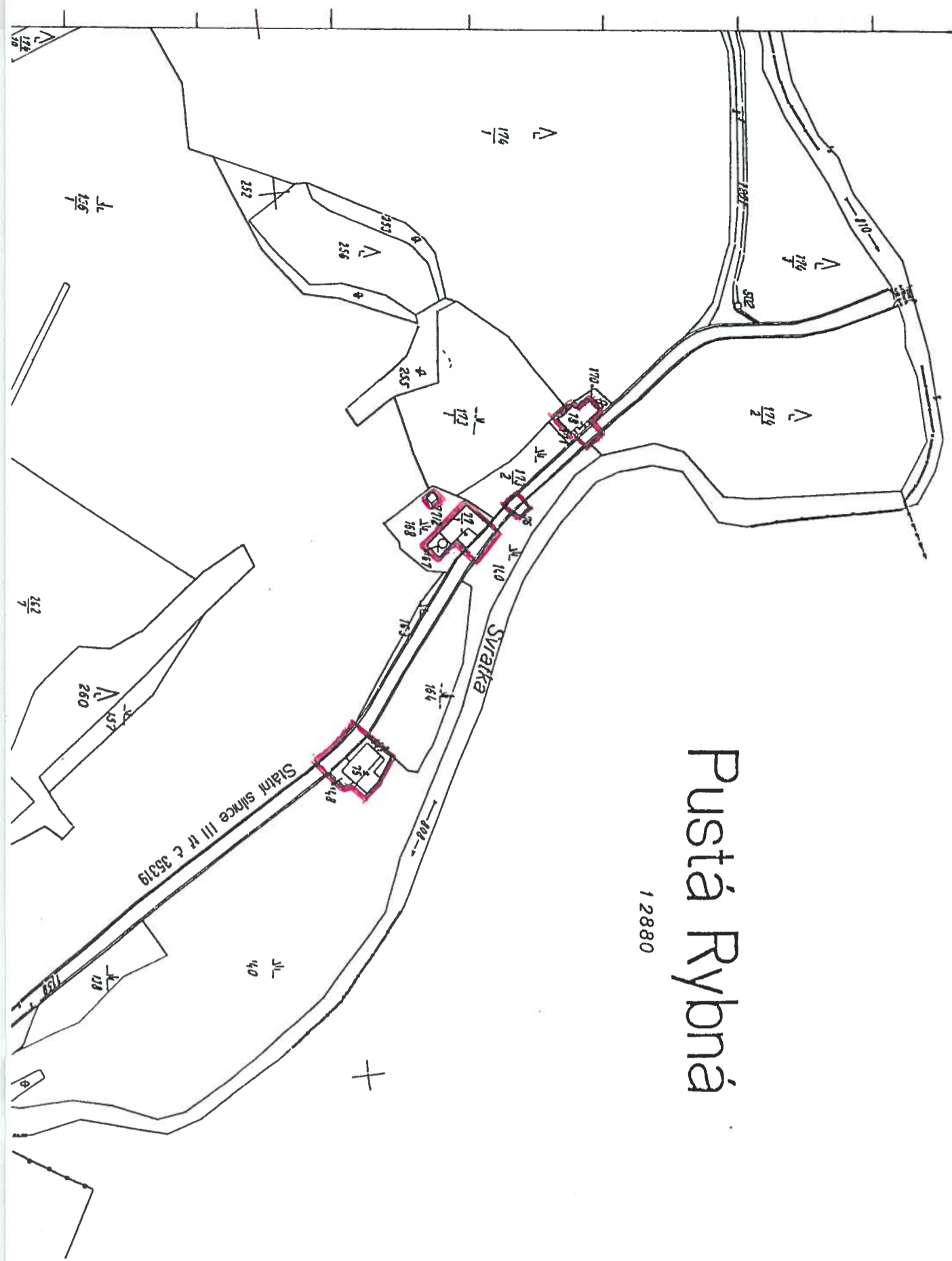
Blas
Katastr
pro V
katastrální
Zdar nak

Březiny

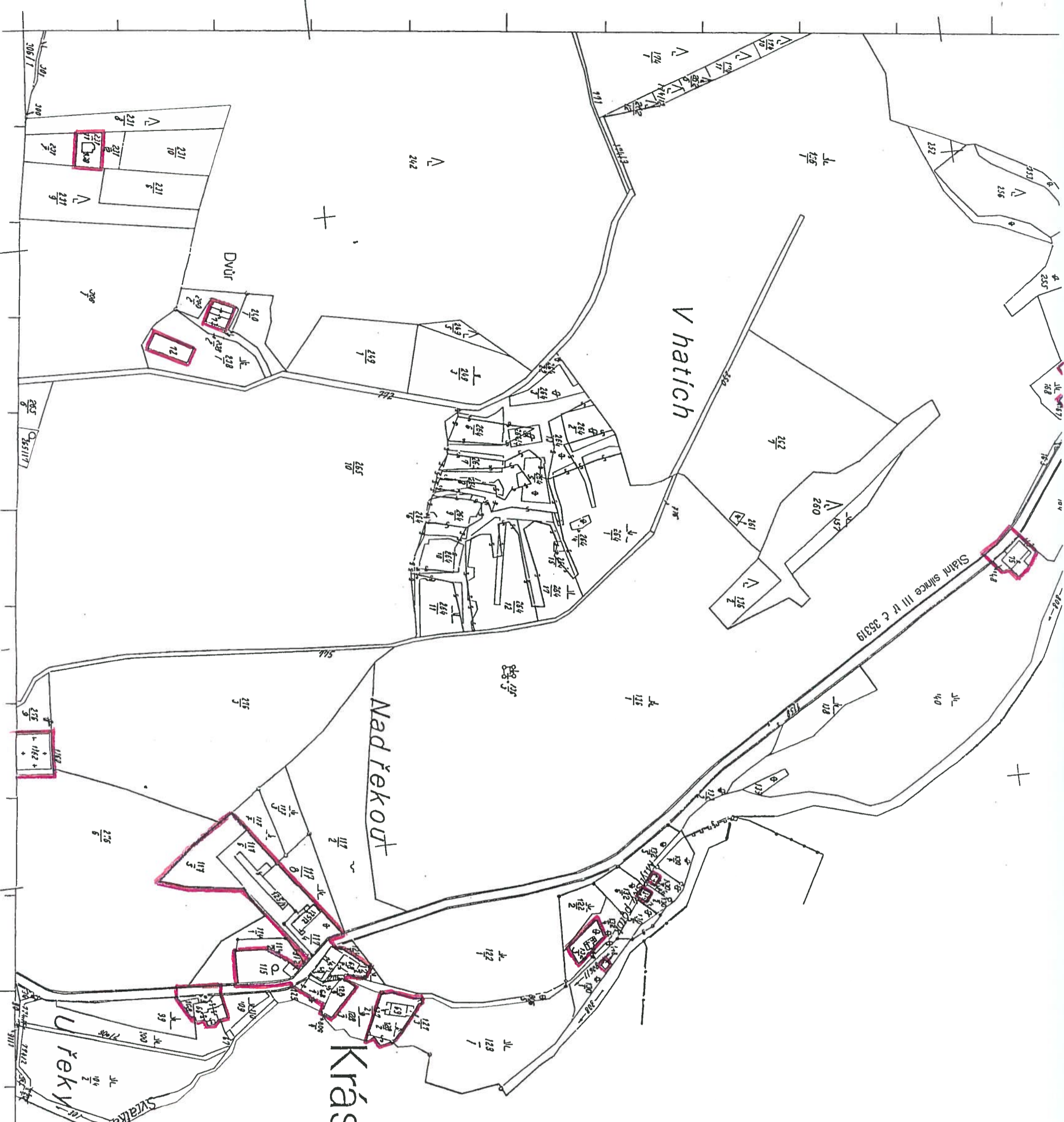
1 2880

Pustá Rybná

1 2880



Ales Suchy
Starosta obce
Suchy



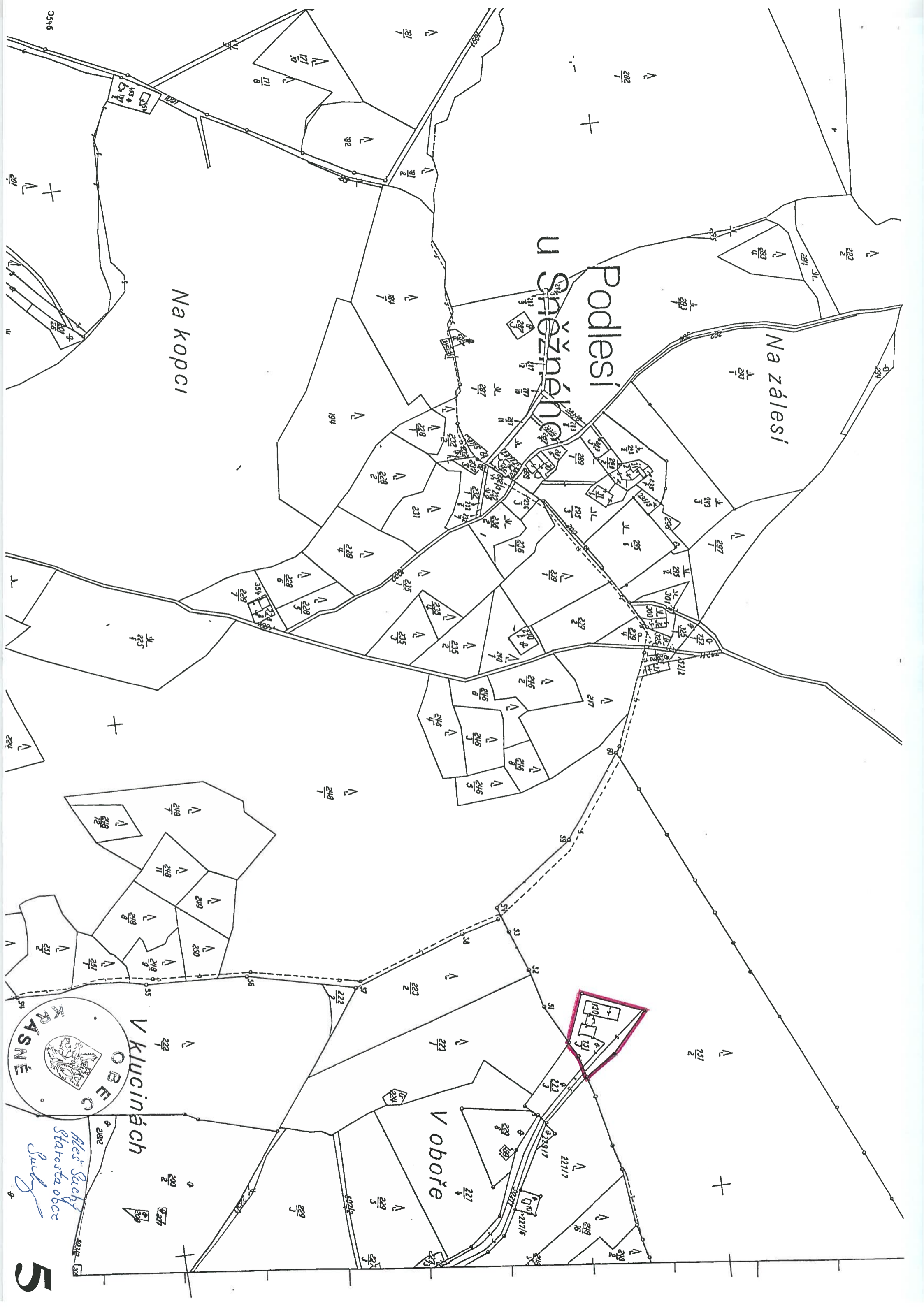
Krásné nad Svatkou

1 2880



Alex. Sedy
Starosta obce

Sedy



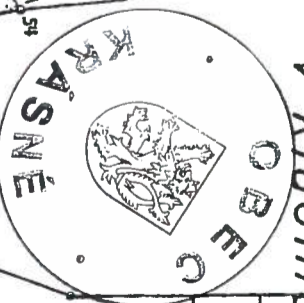
Na kopci

Podlesí
u Šňožínek

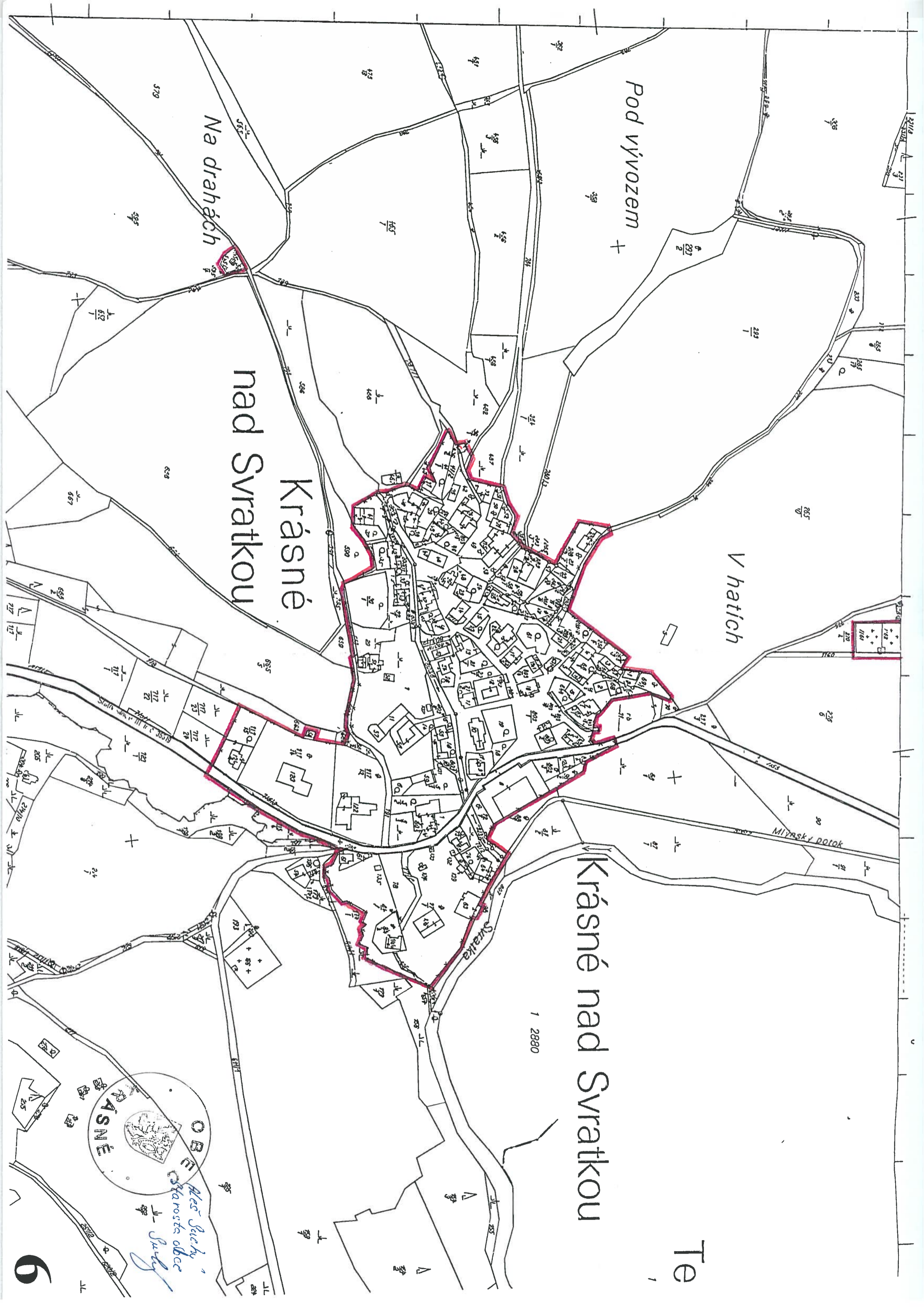
Na zálesí

V oboře

V Klucinách



Aleš Saehy
Starosta obce
Saehy



Pod vývozem

Na dráhách

Krásné nad Svratkou

V hatích

Mlýnský potok

Krásné nad Svratkou

1 2880

Te



OBEC KRÁSNE nad Svratkou
Aleš Šuch
starosta obce
Sudky