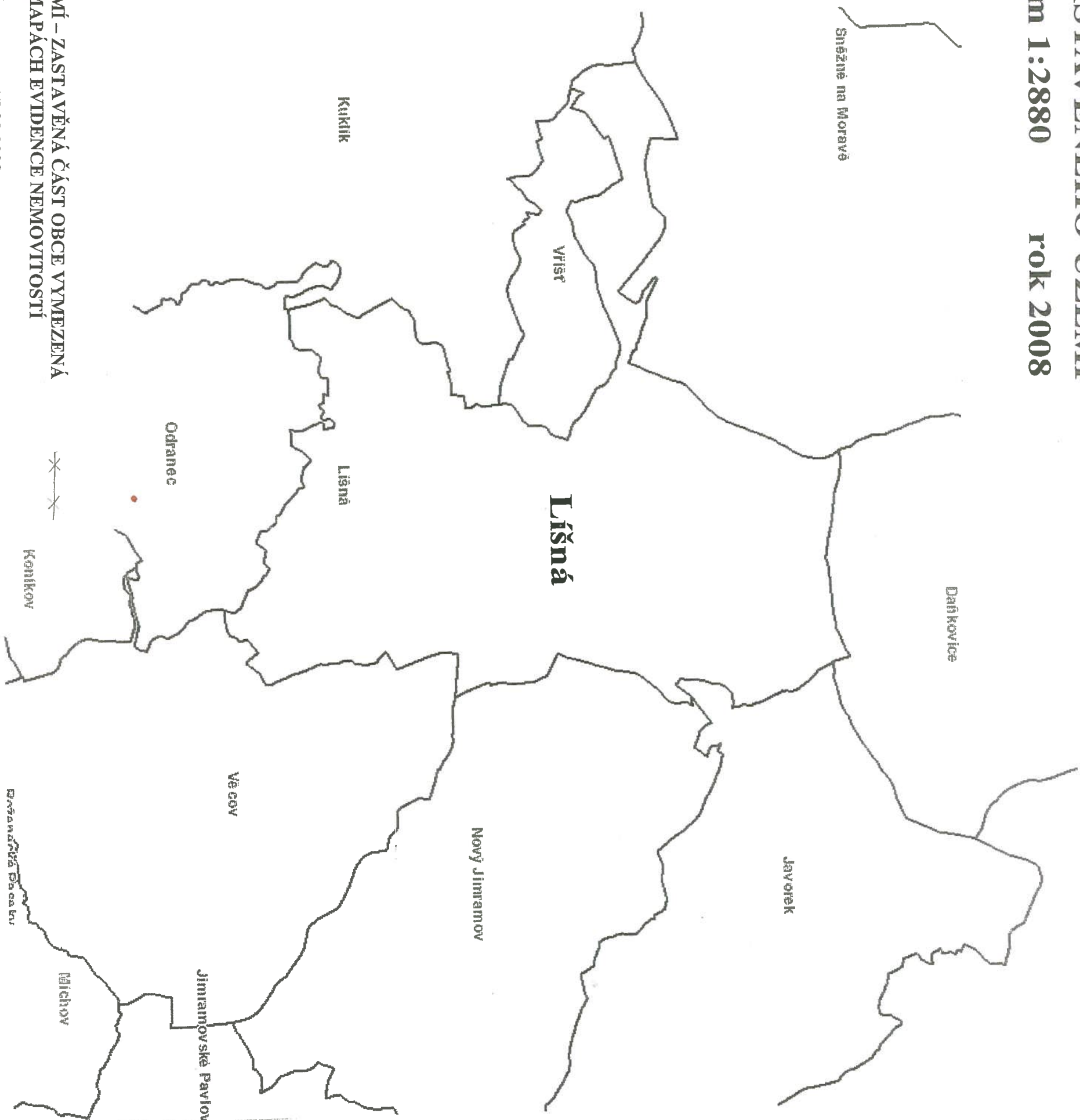


VYMEZENÍ ZASTAVĚNÉHO ÚZEMÍ

Obec Líšná m 1:2880 rok 2008



INTRAVILÁN – ZASTAVĚNÉ ÚZEMÍ – ZASTAVĚNÁ ČÁST OBCE VYMEZENÁ
K 1. ZÁŘÍ 1966 A VYZNAČENÁ V MAPÁCH EVIDENCE NEMOVITOSTÍ

HRANICE ZASTAVĚNÉHO ÚZEMÍ K DATU 07.03.2008
(upravená hranice po místním šetření)

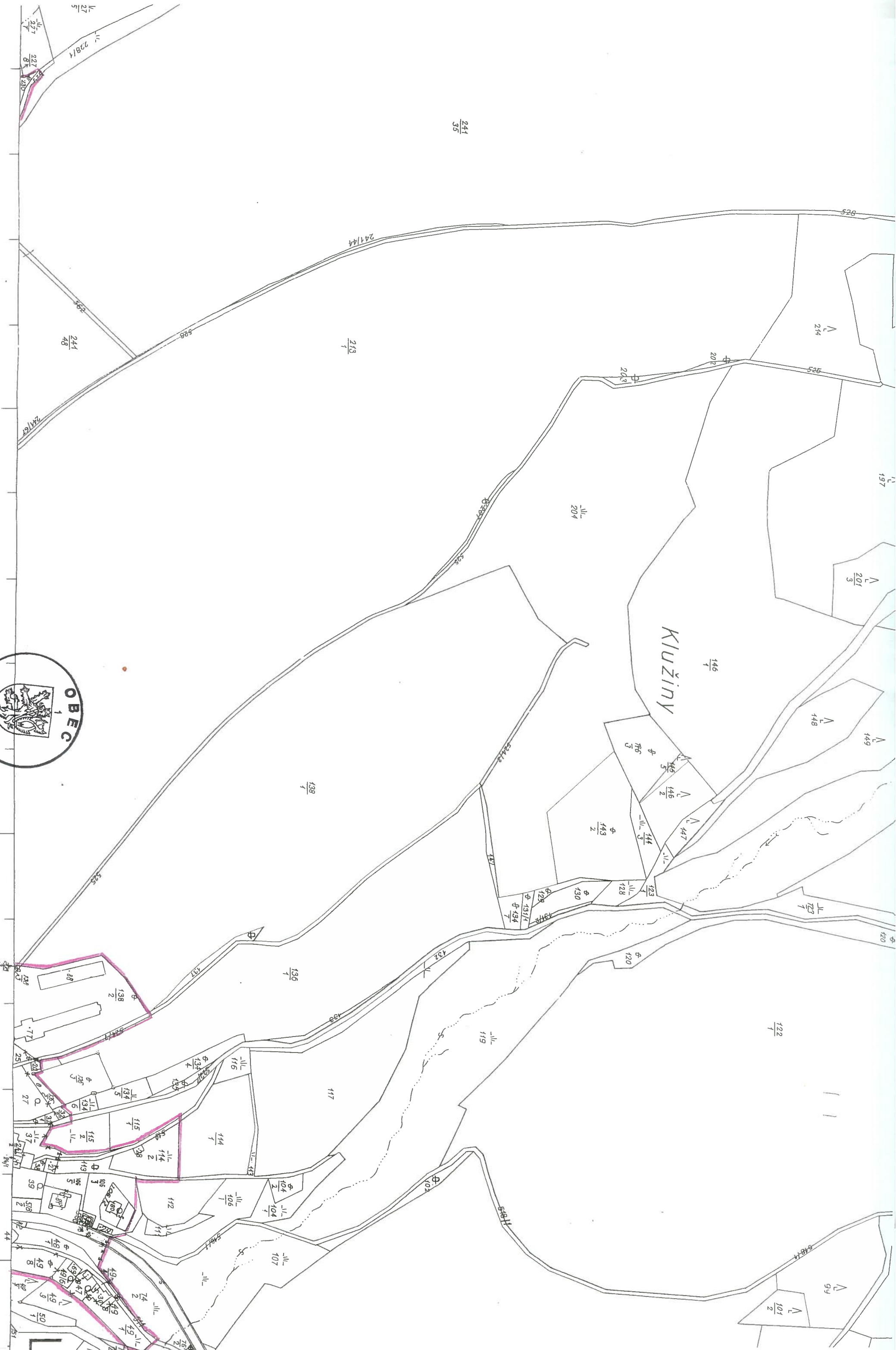
NEZASTAVITELNÝ POZEMEK (úprava po místním šetření)



Kaučkov

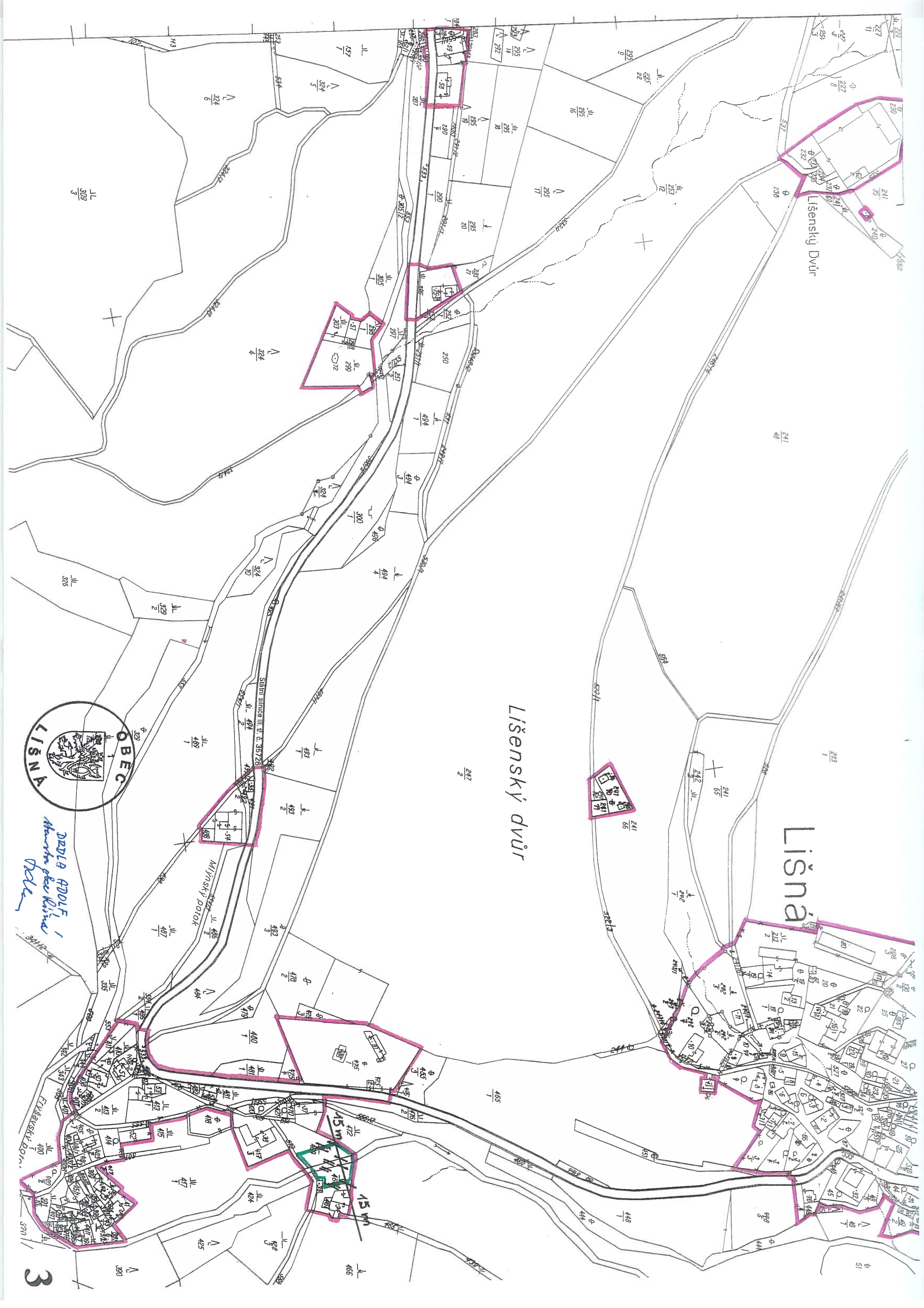


DRDLA PĎOLĚ, stavební území
Hádkov



DR. ADOLF ŠLAUFER
hale

1 : 2880



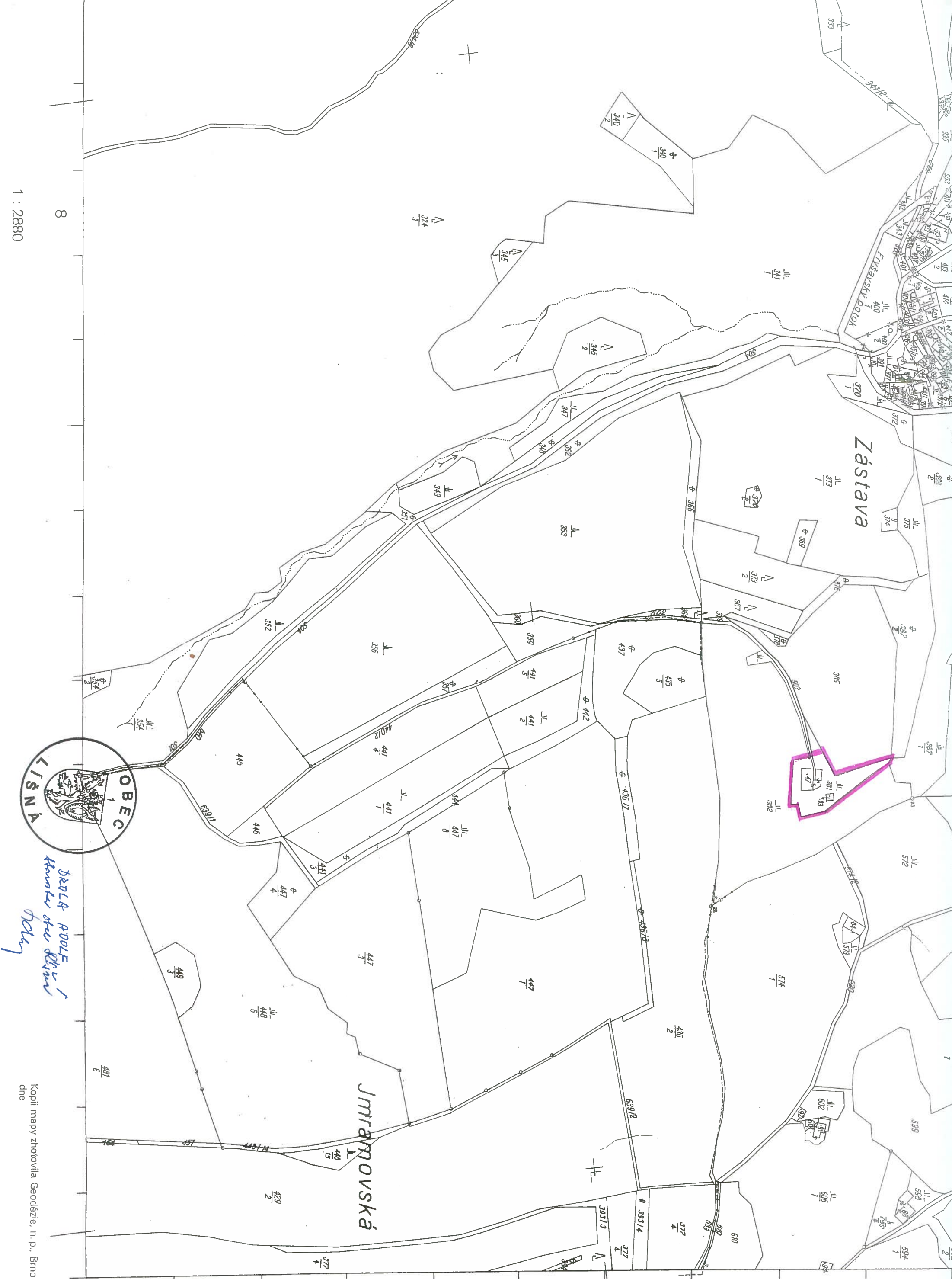
Lišenský Dvůr

Lišná

Lišenský dvůr



*DOPĚTA ADOLF
Mlýnský potok
Děle*



1 : 2880

8



*DEJLA POOLÉ
Hranice staré Lišny
Pekny*

Jmramovská

Zástava

Kopii mapy zhotovila Geodézie, n. p., Brno dne

4

4-1
2-1
ad 1-1
3-1

