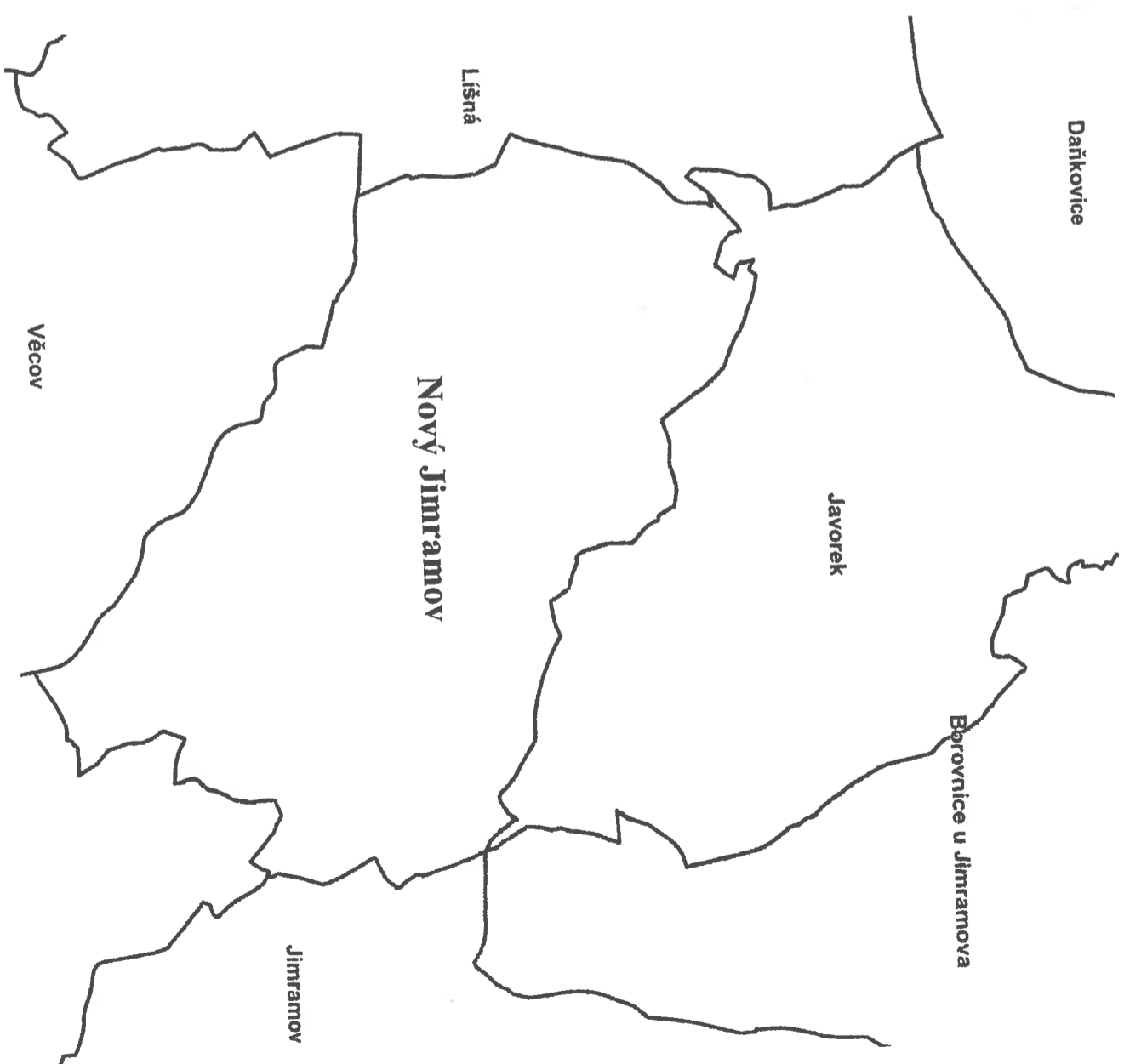


VYMEZENÍ ZASTAVĚNÉHO ÚZEMÍ Obec Nový Jimramov m 1:2880 rok 2014



INTRAVILÁN – ZASTAVĚNÉ ÚZEMÍ – ZASTAVĚNÁ ČÁST OBCE VYMEZENÁ
K 1. ZÁŘÍ 1966 A VYZNAČENÁ V MAPÁCH EVIDENCE NEMOVITOSTÍ

HRANICE ZASTAVĚNÉHO ÚZEMÍ K DATU 23.12.2013

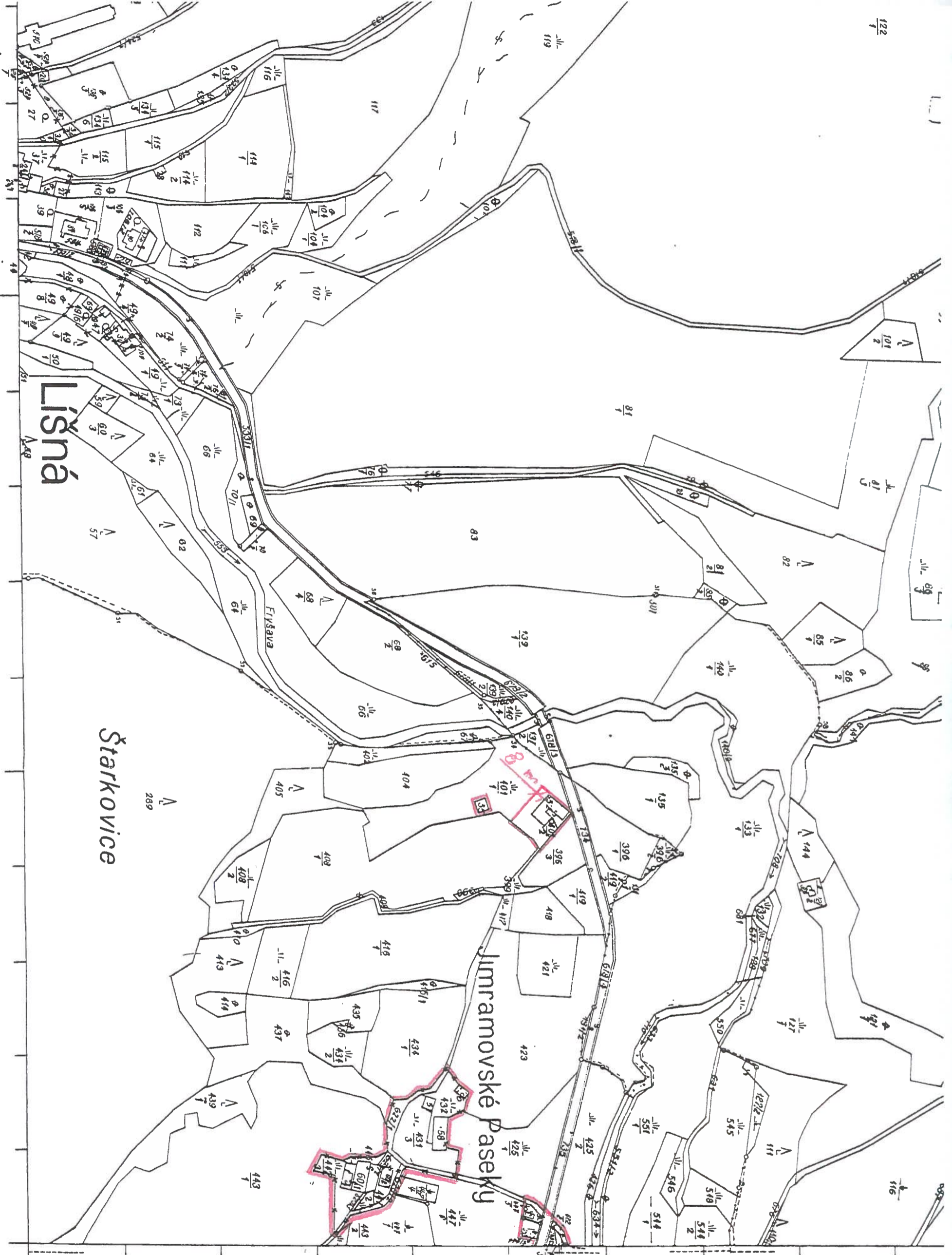
NEZASTAVITELNÝ POZEMEK



UJEDNANÍ ŽENĚP
PROJAKTB OŘEJ
Becc1

OBEC
NOVÝ JIMRAMOV





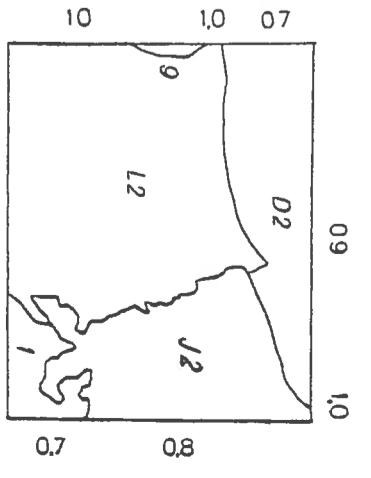
1 2880

geodetický a kartografický, 1984

Štarkovice

Jmramovské Paseky

Líšná

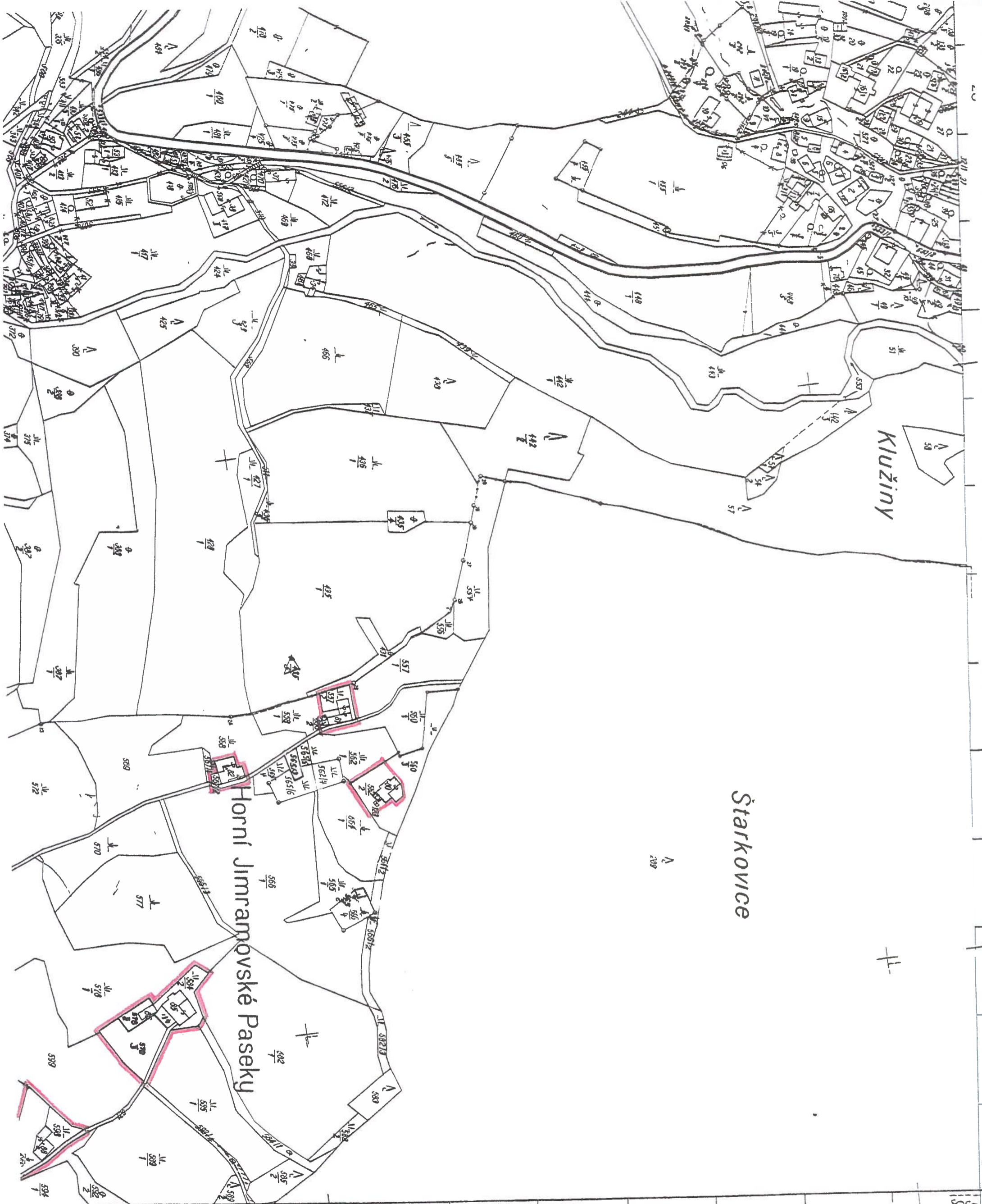


- 2-Líšná
- 2-Daňkovič
- 2-Javorek
- 1-Nový Jmramov
- 9-Sněžná

Kopii mapy zhotovila Geodézie n p Brno dne

20

JAROMÍR REJZL
 PŘIHOŘA
 OBEC NOVÝ JMRAMOV
 2



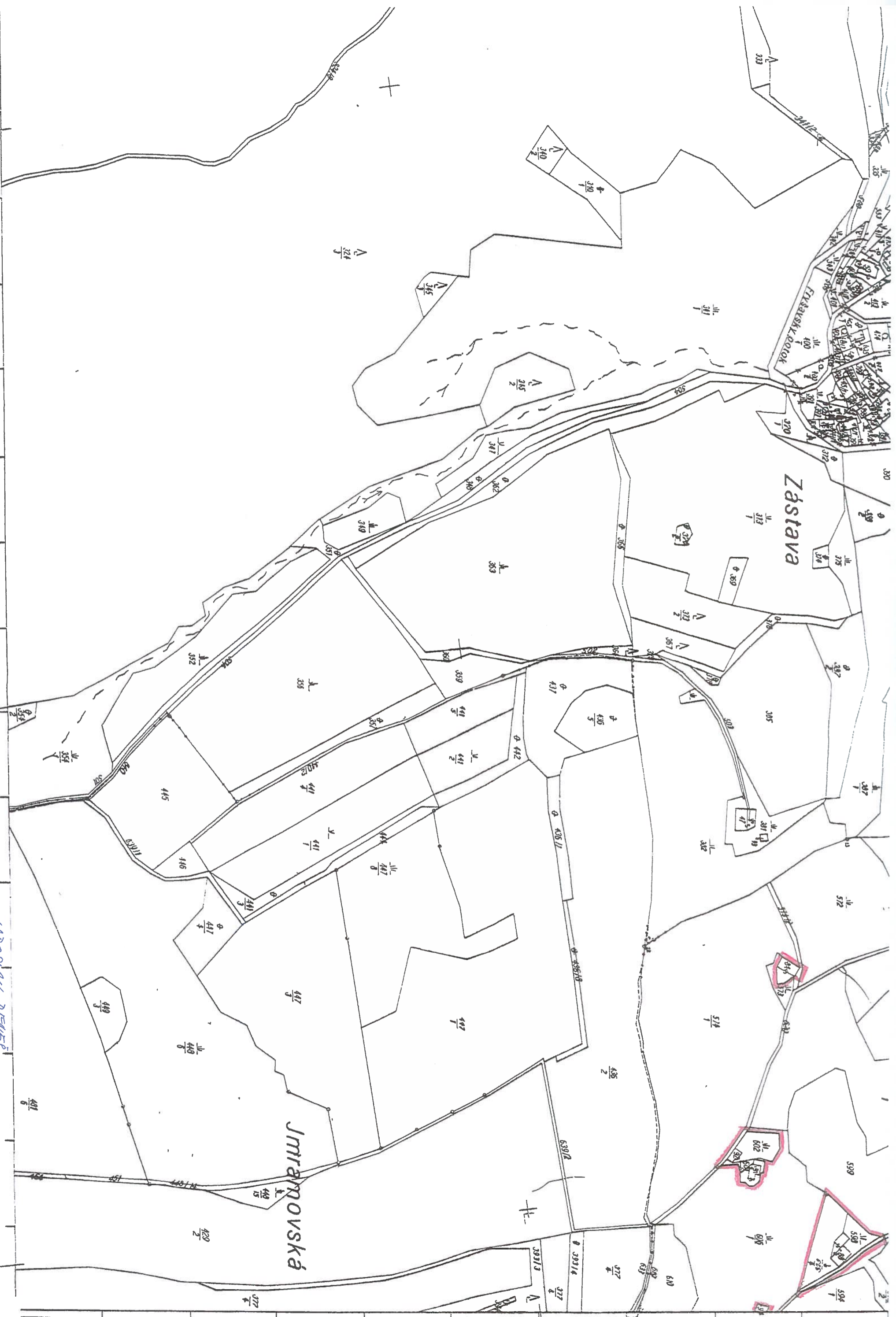
Kluziny

Štarkovice

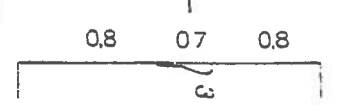
Horní Jimramovské Paseky

2008
 1:5000
 1:5000

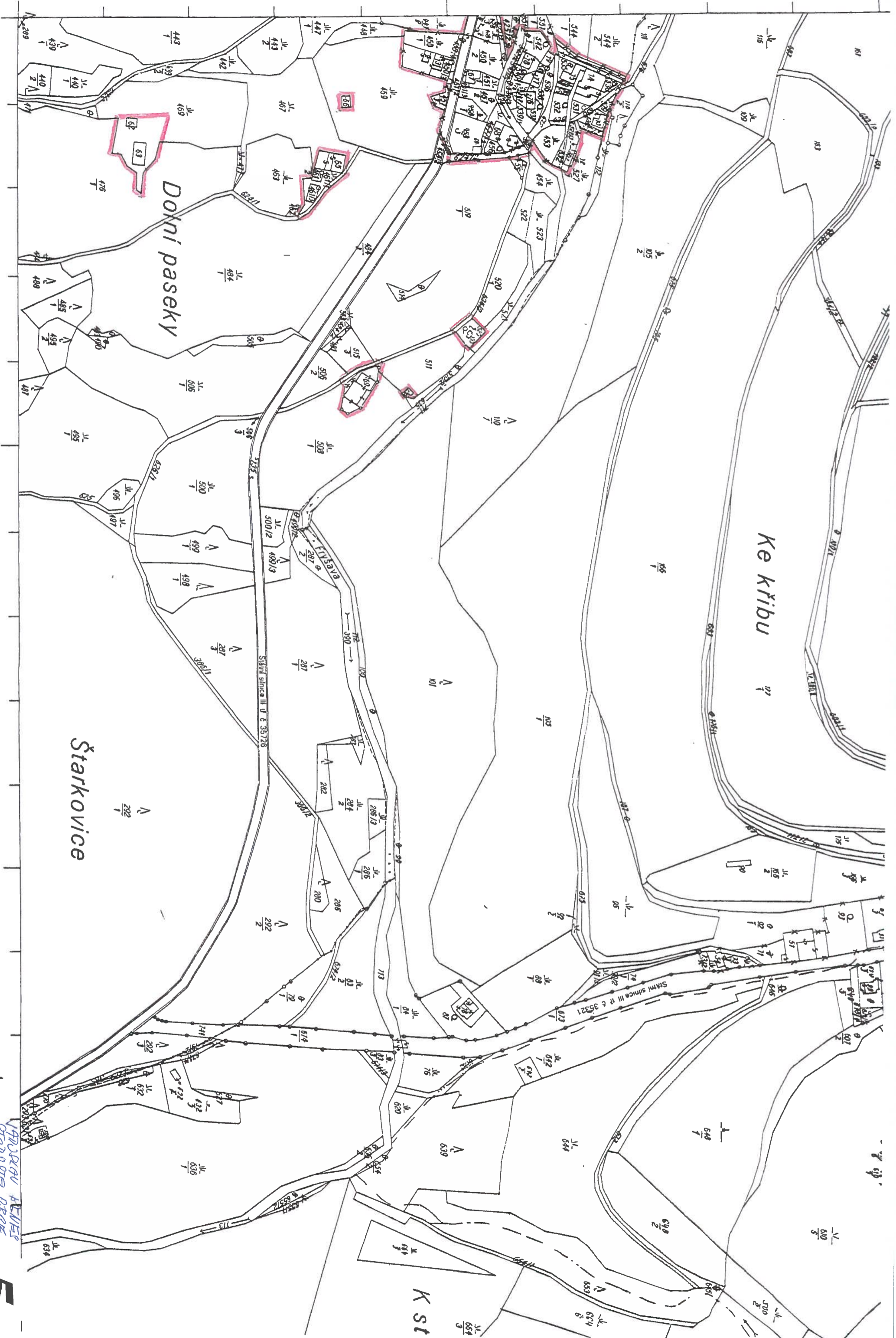
JAROŠOV
 PŘÍRODNÍ OCHRANA
 Obec
 NOVÝ JIMRAMOV
 3



VÁROSKÁ PĚŠINĚ
 OHRADY
 Obec **OBEC**
 NOVÝ JMIRAMOV
 Kopia mapy zhotovila Geodézie n.p. B.



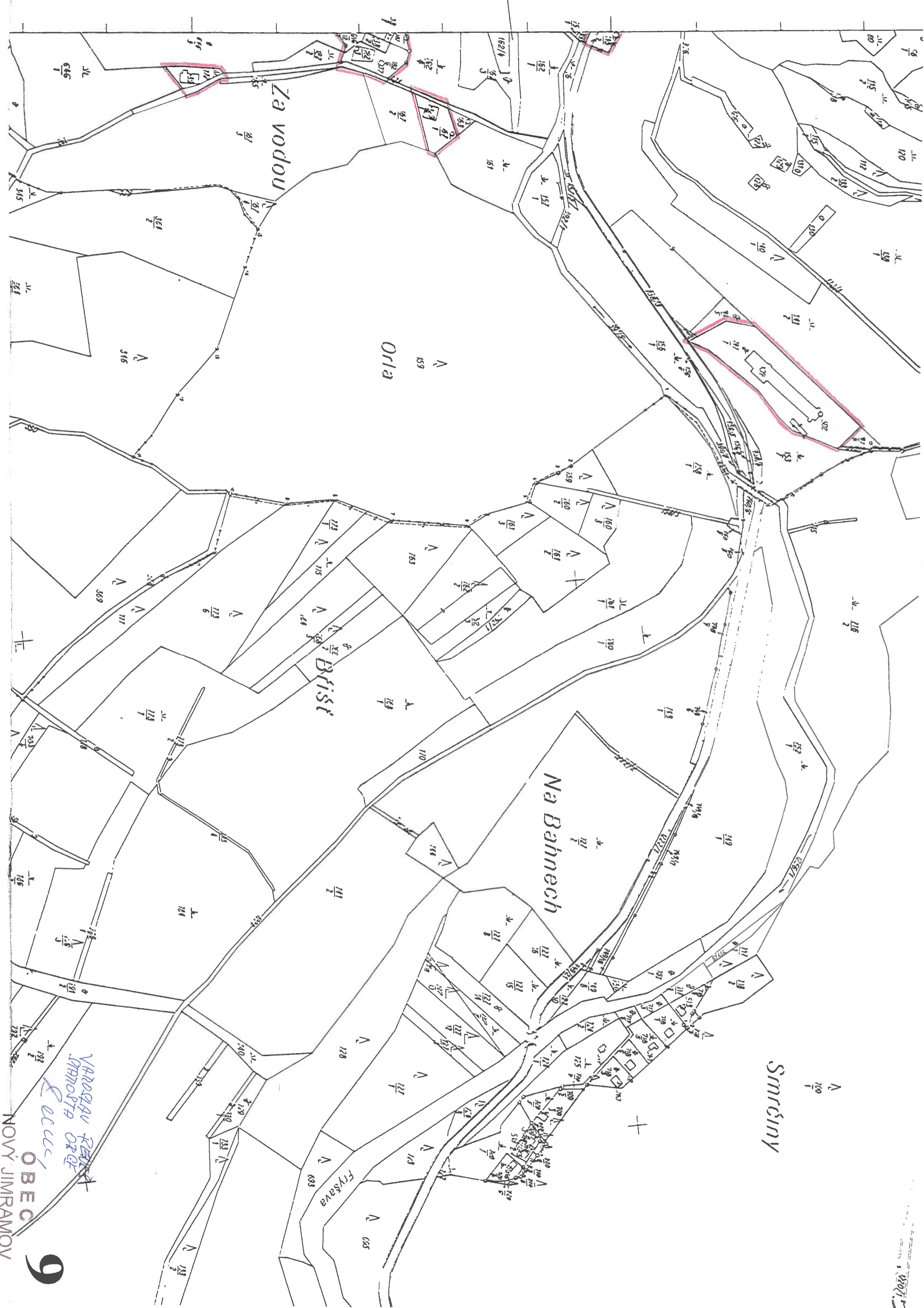
30m



Vydal Český úřad geodetický a kartografický
 Zpracovala Geodézie n.p. Brno v roce 1984
 Mapa vyznačuje stav k 31.12.1983

1 2880

VYDANÉ
 STRANOU
 NOVÝ JIMRAMOV
5



Za vodou

Orla

Na Bahnech

Smřiny

Břísti

Fyšava

VAROŠŤANŮV
MĚSTSKÁ
OBEC
NOVÝ JIMRAMOV

9

1871