


LEGENDA







Hranice a koridory

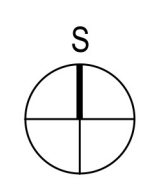
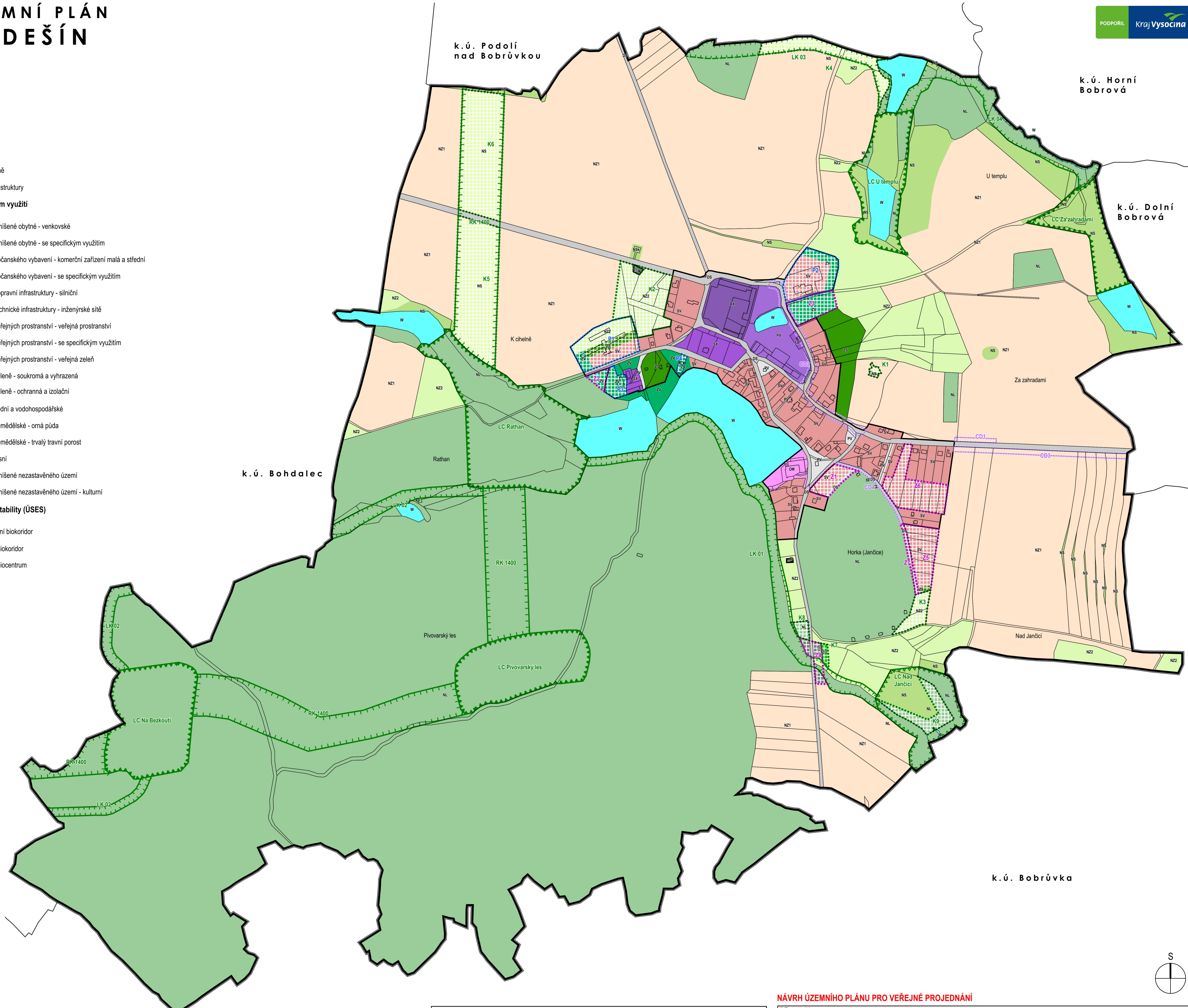
-  Řešené území
-  Zastavěné území
-  Zastavitelná plocha
-  Plocha přestavby
-  Plocha změny v krajině
-  Koridor dopravní infrastruktury

Plochy s rozdílným způsobem využití

- | | | |
|---|---|---|
|  SV |  SV | Plochy smíšené obytné - venkovské |
|  SX | | Plochy smíšené obytné - se specifickým využitím |
|  OM | | Plochy občanského vybavení - komerční zařízení malá a střední |
|  OX | | Plochy občanského vybavení - se specifickým využitím |
|  DS |  DS | Plochy dopravní infrastruktury - silniční |
|  TI |  TI | Plochy technické infrastruktury - inženýrské sítě |
|  PV | | Plochy veřejných prostranství - veřejná prostranství |
|  PX | | Plochy veřejných prostranství - se specifickým využitím |
|  ZV |  ZV | Plochy veřejných prostranství - veřejná zeleň |
|  ZS |  ZS | Plochy zelené - soukromá a vyhrazená |
|  ZO |  ZO | Plochy zelené - ochranná a izolační |
|  W | | Plochy vodní a vodohospodářské |
|  NZ1 | | Plochy zemědělské - orná půda |
|  NZ2 |  NZ2 | Plochy zemědělské - trvalý travní porost |
|  NL |  NL | Plochy lesní |
|  NS |  NS | Plochy smíšené nezastavěného území |
|  NSK | | Plochy smíšené nezastavěného území - kulturní |

Územní systém ekologické stability (ÚSES)



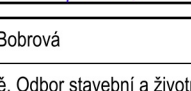
- | | | |
|--|---|-----------------------|
|  stav |  návrh | Regionální biokoridor |
|  stav |  návrh | Lokální biokoridor |
|  stav |  návrh | Lokální biocentrum |



ZÁZNAM O ÚČINNOSTI ÚZEMNÍHO PLÁNU

ORGÁN VYDÁVAJÍCÍ ÚZEMNÍ PLÁN Zastupitelstvo obce Radešín číslo usnesení:	
Datum nabytí účinnosti ÚP:	
POŘIZOVATEL Městský úřad Nové Město na Moravě Odbor stavební a životního prostředí Vratislavovo náměstí 103, 592 31 Nové Město na Moravě Oprávněná úřední osoba pořizovatele Jméno: Ing. arch. Josef Čacek Funkce: referent odboru SZP podpis:	
otisk úředního razítka	

NÁVRH ÚZEMNÍHO PLÁNU PRO VEŘEJNÉ PROJEDNÁNÍ

 SANTIS a.s., středisko územního plánování Brněnská 126/38, 591 01 Žďár nad Sázavou tel.: 566 697 371 email: santis@ateliersantis.cz			
VEDOUČÍ ARCHITEKT	Ing. arch. Martin Zezula		tel.: 725 837 519 e-mail: zezula@ateliersantis.cz
MĚSTSKÝ INŽENÝR	Ing. Michal Moučka		tel.: 723 120 216 e-mail: moucka@ateliersantis.cz
OBJEDNATEL	Obec Radešín, Radešín 58, 592 55 Bobrová		
POŘIZOVATEL	Městský úřad Nové Město na Moravě, Odbor stavební a životního prostředí		
MÍSTO AKCE	k. ú. Radešín nad Bobrůvkou	OBEC	Radešín
ÚZEMNÍ PLÁN RADEŠÍN			
NÁZEV VÝKRESU	Hlavní výkres		měřítko: 1:5000 č. výkresu: A2
číslo zakázky:	2019/16/ÚP	datum tisku:	08/2020
			stupeň PD: Územní plán