

LEGENDA








Hranice a koridory

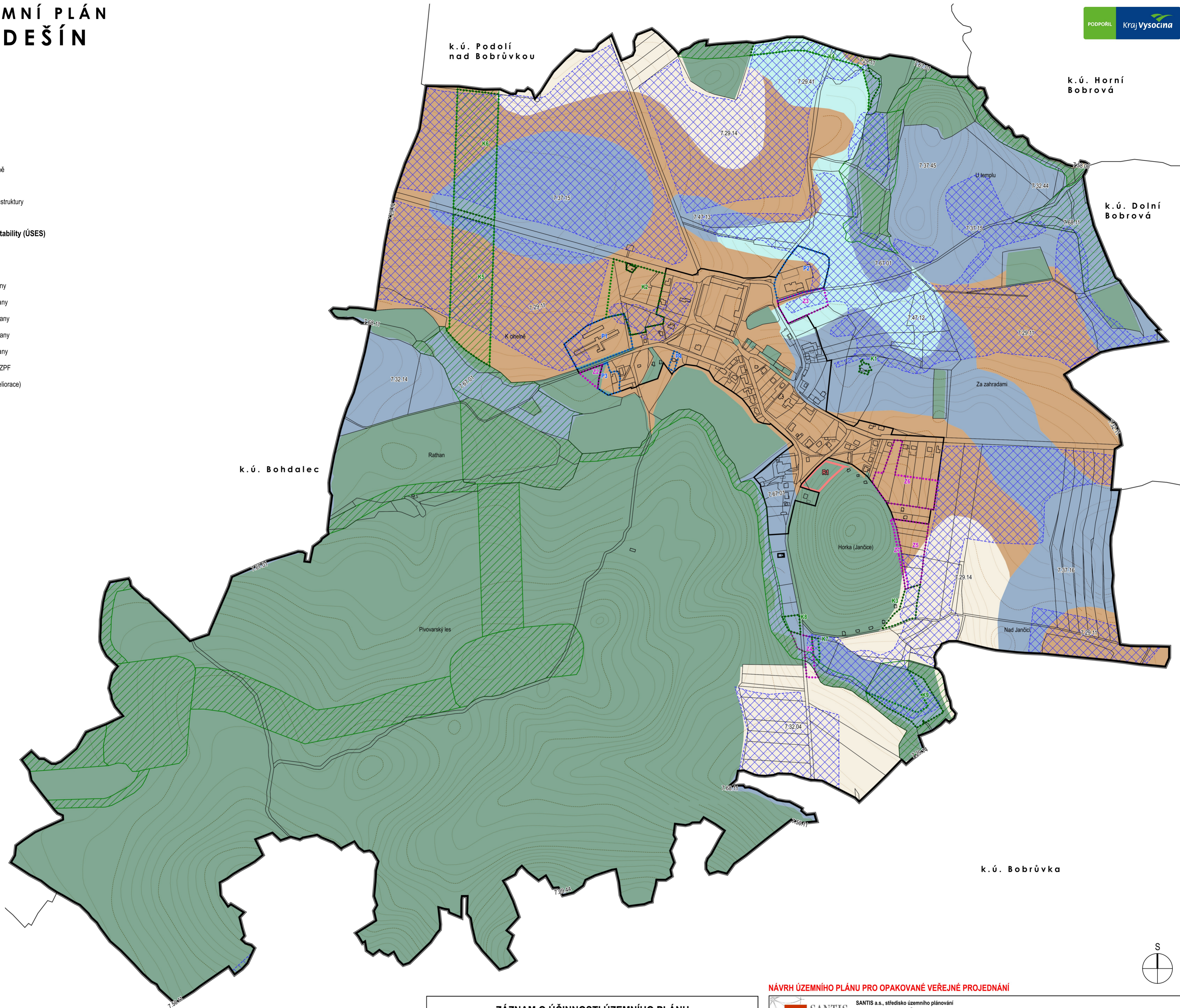
-  Řešené území
-  Zastavěné území
-  Zastavitelná plocha
-  Plocha přestavby
-  Plocha změny v krajině
-  Územní rezerva
-  Koridor dopravní infrastruktury
-  Vrstevnice po 2 m

Územní systém ekologické stability (ÚSES)

-  Větve ÚSES

Půdní fond




-  Půdy s I. třídou ochrany
-  Půdy s II. třídou ochrany
-  Půdy s III. třídou ochrany
-  Půdy s IV. třídou ochrany
-  Půdy s V. třídou ochrany
-  Půdy nezařazené do ZPF
-  Investice do půdy (meliorace)



ZÁZNAM O ÚČINNOSTI ÚZEMNÍHO PLÁNU

ORGÁN VYDÁVÁJÍCÍ ÚZEMNÍ PLÁN Zastupitelstvo obce Radešín číslo usnesení:	
Datum nabytí účinnosti ÚP:	
POŘIZOVATEL Městský úřad Nové Město na Moravě Odbor stavební a životního prostředí Vratslavovo náměstí 103, 592 31 Nové Město na Moravě Oprávněná úřední osoba pořizovatele Jméno: Ing. Sylva Urbančová Funkce: referent odboru SZP podpis:	
otisk úředního razítka	

NÁVRH ÚZEMNÍHO PLÁNU PRO OPAKOVANÉ VEŘEJNÉ PROJEDNÁNÍ

 SANTIS a.s., středisko územního plánování Brněnská 126/38, 591 01 Žďár nad Sázavou tel.: 566 697 371 email: santis@ateliersantis.cz			
VEDOUČÍ ARCHITEKT	Ing. arch. Martin Zezula		tel.: 725 837 519 e-mail: zezula@ateliersantis.cz
MĚSTSKÝ INŽENÝR	Ing. Michal Moučka		tel.: 723 120 216 e-mail: moucka@ateliersantis.cz
OBJEDNATEL	Obec Radešín, Radešín 58, 592 55 Bobrová		
POŘIZOVATEL	Městský úřad Nové Město na Moravě, Odbor stavební a životního prostředí		
MÍSTO AKCE	k. ú. Radešín nad Bobrůvkou	OBEC	Radešín
ÚZEMNÍ PLÁN RADEŠÍN			
NÁZEV VÝKRESU	Výkres předpokládaných záborů půdního fondu		měřítko: 1:5000 č. výkresu: B3
číslo zakázky:	2019/16/ÚP	datum tisku:	01/2021
			stupeň PD: Územní plán

