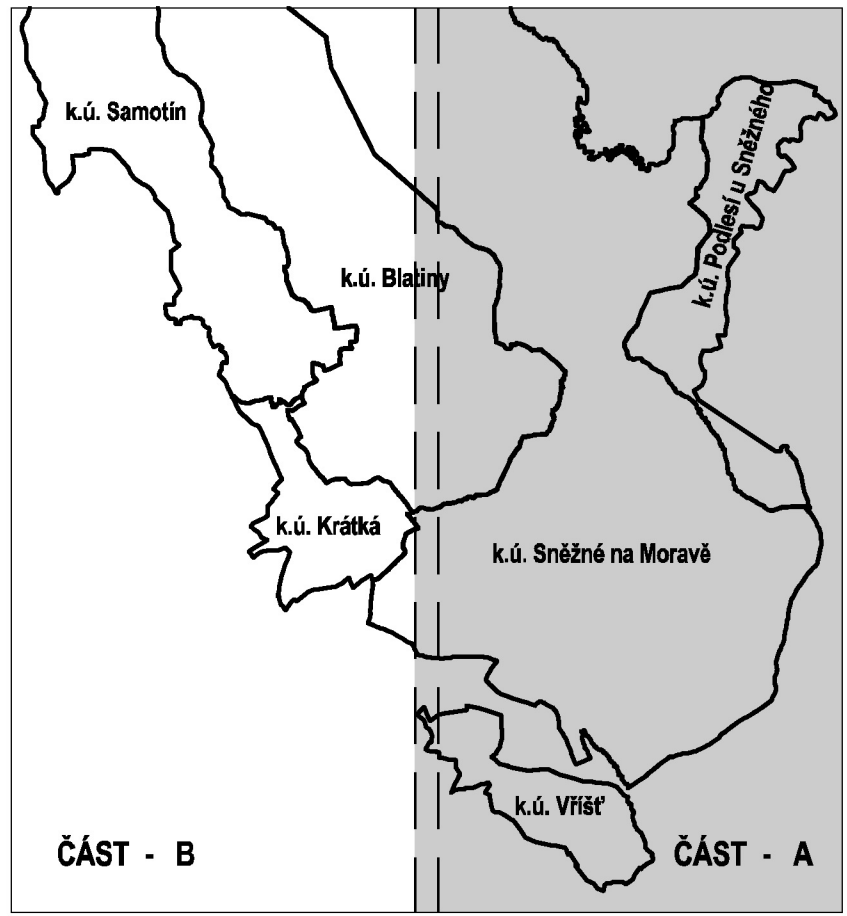




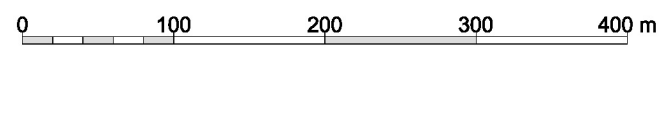
HRANICE A OCHRANNÁ PÁSMA	
Označení	Symbol
Hranice řešeného území	[Solid black line]
Katastrální hranice	[Dashed black line]
Hranice zastavěného území ke dni 30.9.2014	[Dotted black line]
Hranice zastavitelné plochy	[Red diagonal hatching]
Hranice přestavbové plochy	[Blue diagonal hatching]
Hranice ostatních ploch se změnou v území	[Green diagonal hatching]
Ochr. pásmo vyjímající z právních předpisů a správních rozhodnutí (dané řešením ÚP)	[Dashed black line with dots]
Ochr. pásmo nevyjímající z právních předpisů a správních rozhodnutí (dané řešením ÚP)	[Dotted black line with dots]
Hranice záplavového území	[Blue wavy line]
Hranice památkové rezervace Krátká	[Black dashed line with dots]
Hranice poddolovaného území	[Black dashed line with dots]
Hranice přírodní památky	[Black dashed line with dots]
Ochr. pásmo zvláštně chráněného území	[Black dashed line with dots]



PLOCHY ÚSES	
Označení	Symbol
Regionální biocentrum funkční	[Green wavy line]
Regionální biocentrum částečné funkční	[Green dashed wavy line]
Regionální biokoridor funkční	[Green dashed line]
Regionální biokoridor částečné funkční	[Green dotted line]
Lokální biocentrum funkční	[Green wavy line]
Lokální biocentrum částečné funkční	[Green dashed wavy line]
Lokální biocentrum navržené	[Green dotted wavy line]
Lokální biokoridor funkční	[Green dashed line]
Lokální biokoridor částečné funkční	[Green dotted line]
Lokální biokoridor navrženy	[Green dashed line]

[Red outline]	Hranice ploch předpokládaného záboru ZPF
[Purple outline]	Hranice ploch předpokládaného záboru LPF
[Red outline with number 1]	Označení ploch předpokládaného záboru PF
[Brown hatching]	Areál zemědělské prvovýroby
[Blue hatching]	Plochy odvodnění
[Red outline with number 83431]	Hranice BPEJ
[Red outline with number 83431]	Kód BPEJ
[Red outline with number 23]	Označení ostatních neobitovaných lokalit
[Red outline with number III]	Třída ochrany ZPF
[Green hatching]	Území s výskytem zvl. chr. druhů živočichů a rostlin
[Purple hatching]	Plochy pro prověření územní studii

M 1 : 5000



# ODŮVODNĚNÍ ÚZEMNÍHO PLÁNU SNĚŽNÉ PŘÁVNÍ STAV PO VYDÁNÍ ZMĚNY Č.1