



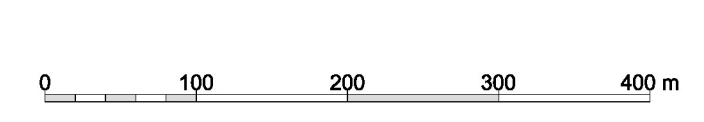
| HRANICE A OCHRANNÁ PÁSMA | |
|--------------------------|--|
| | Hranice řešeného území |
| | Katastrální hranice |
| | Hranice zastavěného území ke dni 30.9.2014 |
| | Hranice zastavitelné plochy |
| | Hranice přestavbové plochy |
| | Hranice ostatních ploch se změnou v území |
| | Ochr. pásmo vyplývající z právních předpisů a správních rozhodnutí |
| | Ochr. pásmo vyplývající z právních předpisů a správních rozhodnutí (dané řešením ÚP) |
| | Hranice záplavového území |
| | Hranice památkové rezervace Králík |
| | Hranice poddolovaného území |
| | Hranice přírodní památky |
| | Ochr. pásmo zvláště chráněného území |
| PLOCHY ÚSES | |
| | Regionální biocentrum funkční |
| | Regionální biocentrum částečně funkční |
| | Regionální biokoridor funkční |
| | Regionální biokoridor částečně funkční |
| | Lokální biocentrum funkční |
| | Lokální biocentrum částečně funkční |
| | Lokální biocentrum navržené |
| | Lokální biokoridor funkční |
| | Lokální biokoridor částečně funkční |
| | Lokální biokoridor navržený |

Pozn: Lokality č. 13 byla vyznačena na základě námětů uplatněné při veřejném projednání

| | |
|--------------|--|
| | Hranice ploch předpokládaného záboru ZPF |
| | Hranice ploch předpokládaného záboru LPF |
| 1 | Označení ploch předpokládaného záboru PF |
| | Areál zemědělské prvovýroby |
| | Plochy odvodnění |
| | Hranice BPEJ |
| 83431 | Kód BPEJ |
| 23 | Označení ostatních neobitovaných lokalit |
| III. | Třída ochrany ZPF |
| | Území s výskytem zvl. chr. druhů živočichů a rostlin |



M 1 : 5000



ODŮVODNĚNÍ ÚZEMNÍHO PLÁNU SNĚŽNÉ PRÁVNÍ STAV PO VYDÁNÍ ZMĚNY Č.1

VÝKRES PŘEDPOKLÁDANÝCH ZÁBORŮ PŮDNIHO FONDU

VÝKRES ČÍSLO: 3/3