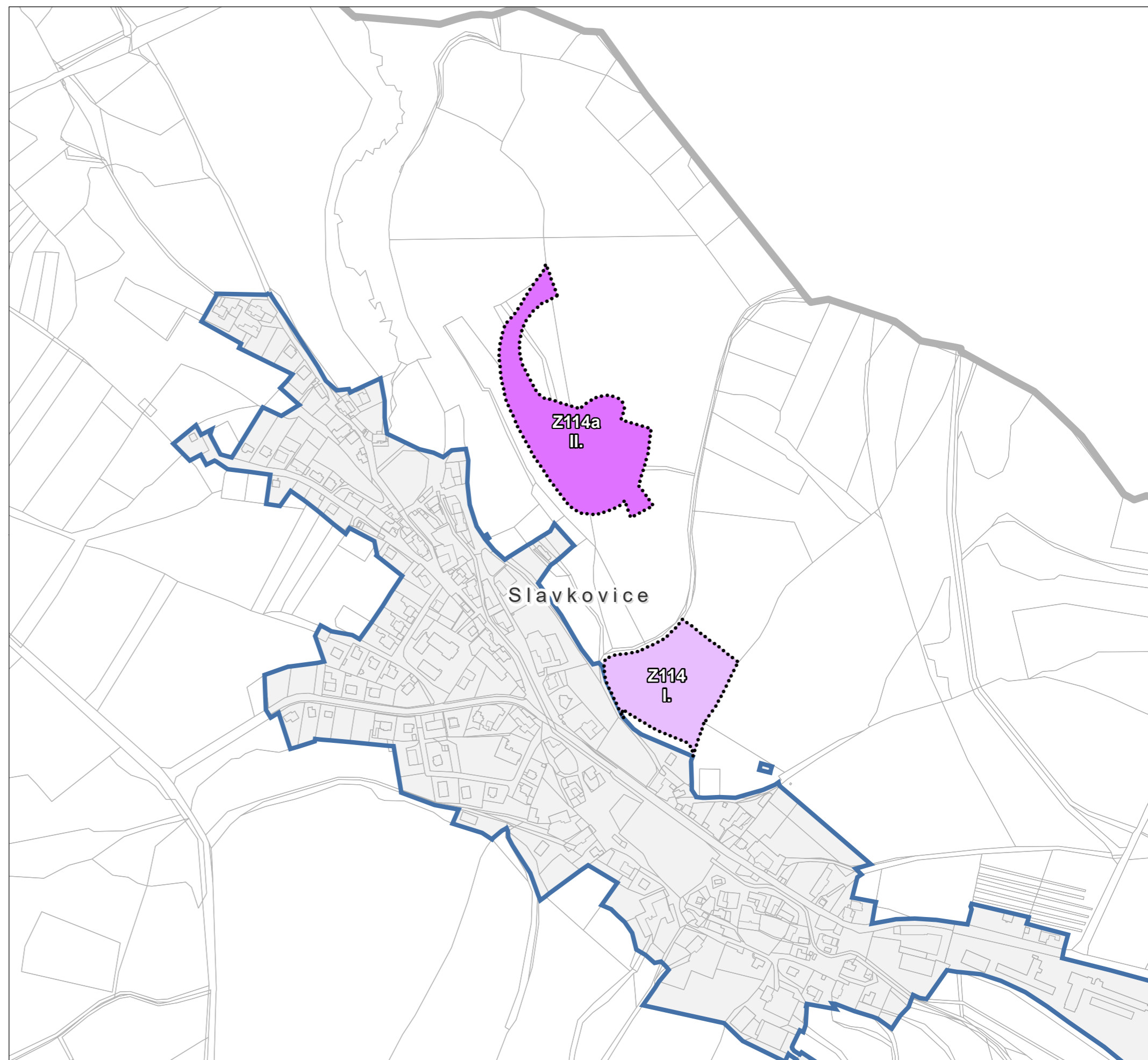
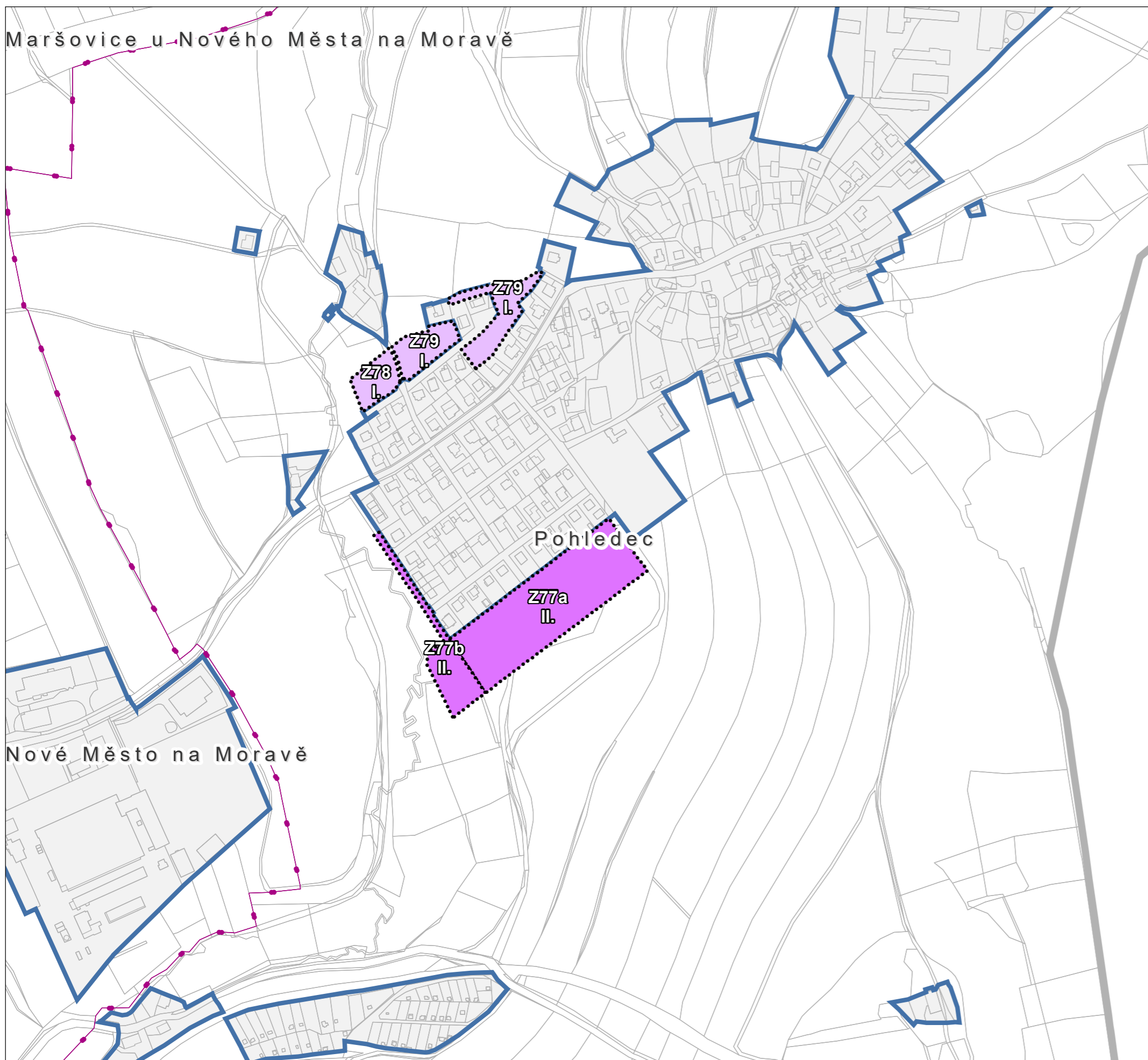








# ZMĚNA Č. 2 ÚZEMNÍHO PLÁNU NOVÉ MĚSTO NA MORAVĚ

## VÝKRES ETAPIZACE



### Legenda

-  hranice řešeného území
-  hranice katastrálního území
-  plochy zařazené do I. etapy
-  plochy zařazené do II. etapy
-  hranice zastavěného území k 23. 7. 2021
-  hranice parcel dle katastru nemovitostí

Plochy Z77a a Z77b (II. etapa) bude možné využít po minimálně 75% využití ploch ID Z78 a Z79.

Plochu Z114a (II. etapa) bude možné využít po využití plochy Z114.

#### ZÁZNAM O ÚČINNOSTI

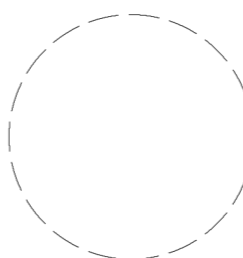
**SPRÁVNÍ ORGÁN, KTERÝ ZMĚNU VYDAL**  
Zastupitelstvo města  
Nové Město na Moravě

#### DATUM NABYTÍ ÚČINNOSTI ZMĚNY

**OPRÁVNĚNÁ ÚŘEDNÍ OSOBA POŘIZOVATELE**  
(razítko, podpis)

**ZPRACOVATEL**  
**ARCHUM architekti s.r.o.**  
Oldřichova 187/55  
128 00 Praha 2  
IČ: 01894871

**ZODPOVĚDNÝ PROJEKTANT**  
Ing. arch. Michal Petr  
ČKA 4516



**POŘIZOVATEL**  
**MĚSTSKÝ ÚŘAD**  
**NOVÉ MĚSTO NA MORAVĚ**  
Odbor stavební a životního prostředí  
Vratislavovo náměstí 103  
592 31 Nové Město na Moravě

**OPRÁVNĚNÁ ÚŘEDNÍ OSOBA POŘIZOVATELE**  
Ing. Lenka Jamborová  
vedoucí odboru stavebního  
a životního prostředí

**OBJEDNATEL**  
**MĚSTO**  
**NOVÉ MĚSTO NA MORAVĚ**  
Vratislavovo náměstí 103  
592 31 Nové Město na Moravě

**URČENÝ ZASTUPITEL**  
Bc. Jaroslav Lempere

**ZMĚNA Č. 2 ÚZEMNÍHO PLÁNU NOVÉ MĚSTO NA MORAVĚ**  
**VÝKRES ETAPIZACE**  
**NÁVRH PRO OPAKOVANÉ VEŘEJNÉ PROJEDNÁNÍ**

PARÉ	FORMÁT	A2	SOURADNICE	S-JTSK	MĚŘÍTKO	1 : 5 000	DATUM	duben 2022	Č. VÝKRESU	<b>6</b>
------	--------	----	------------	--------	---------	-----------	-------	------------	------------	----------

Ing. Lenka Jamborová  
vedoucí odboru stavebního a životního prostředí