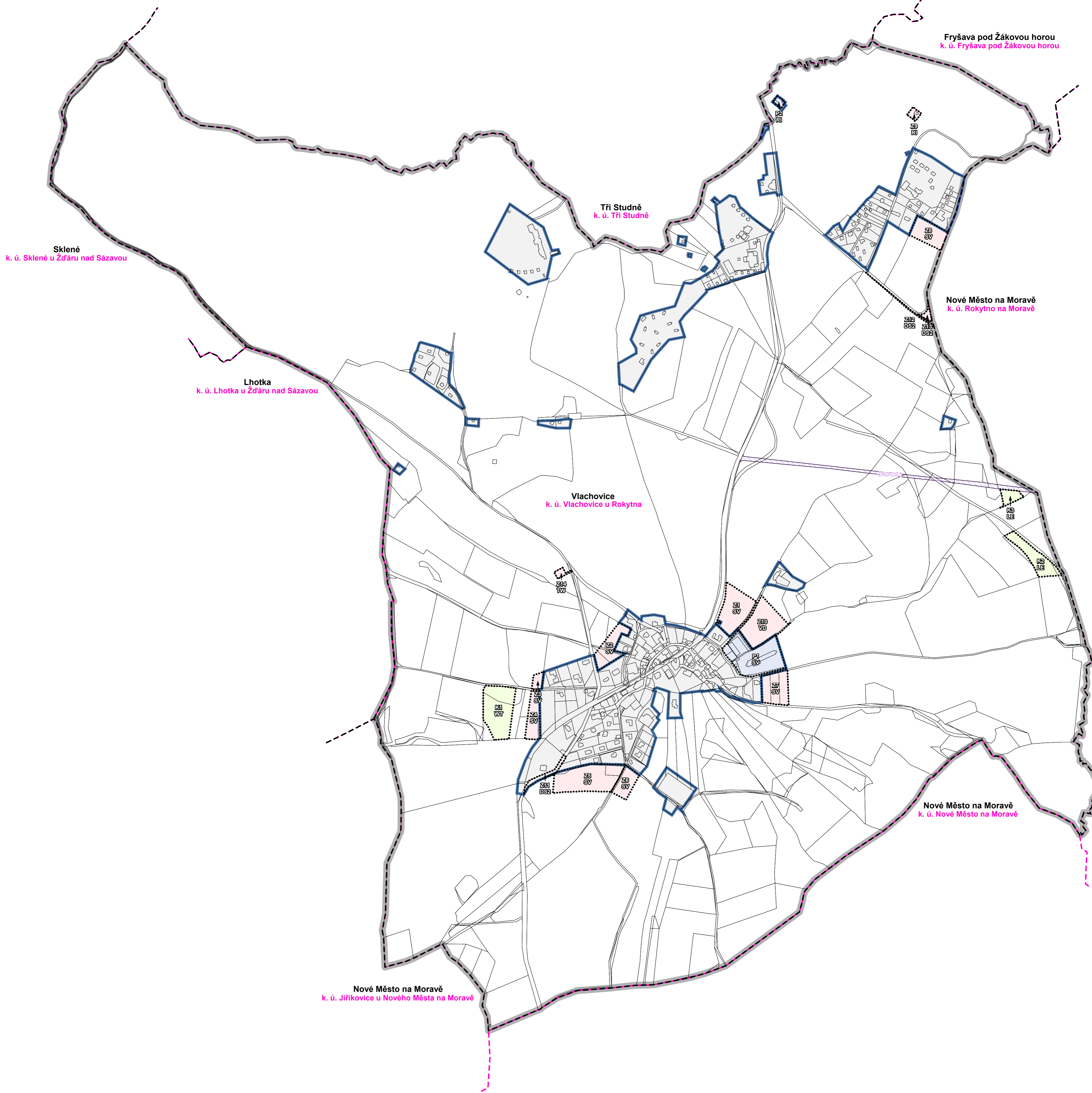









ÚZEMNÍ PLÁN VLACHOVICE

VÝKRES ZÁKLADNÍHO ČLENĚNÍ ÚZEMÍ



ZÁKLADNÍ ČLENĚNÍ ÚZEMÍ

-  hranice řešeného území
-  hranice obcí
-  hranice katastrálních území
-  hranice zastavěného území
-  hranice zastavitelných ploch
-  hranice plochy přestavby
-  hranice ploch změn v krajině

KORIDOR PLOŠNĚ VYMEZENÝ

-  koridor silnice III. třídy



MĚŘÍTKO 1 : 5 000



Mapový podklad: katastrální mapa ČÚZK ©

HLAVNÍ PROJEKTANT – ODPOVĚDNÝ ZÁSTUPCE ZHOTOVITELE		PROJEKTANT	ZHOTOVITEL
Ing. arch. Alena Koutová, ČKA č. 00750		kollektiv zhotovitele	IČ 01807935
OBJEDNATEL/PORIZOVATEL	KRAJ	OBEC	Opletalova 1626/36, 110 00 Praha 1
Obec Vlachovice / Městský úřad Nové Město na Moravě	Vysočina	Vlachovice	Projektové středisko Hradec Králové Třída ČSA 219, 500 03 Hradec Králové
Územní plán Vlachovice			ZAKÁZKOVÉ ČÍSLO
			03652214
NAVRH			ÚČELOVÝ STUPEŇ
			ÚPD
Výkres základního členění území			FORMÁT
			841 x 594 mm
			PROFESE
Výkres základního členění území			DATUM
			05/2022
			MĚŘÍTKO
Výkres základního členění území			1 : 5 000
			ČÍSLO
Výkres základního členění území			1.2.a.

