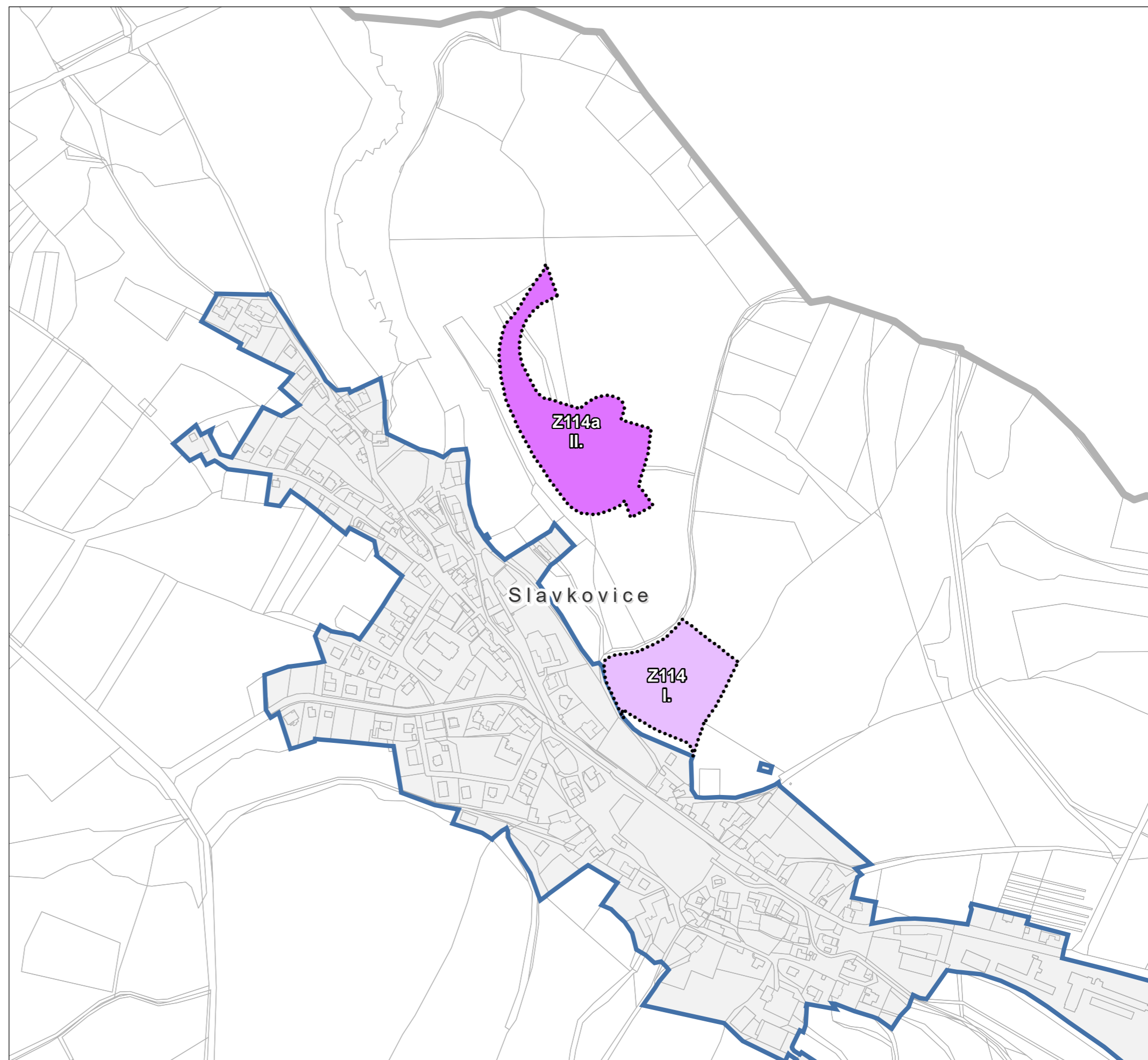
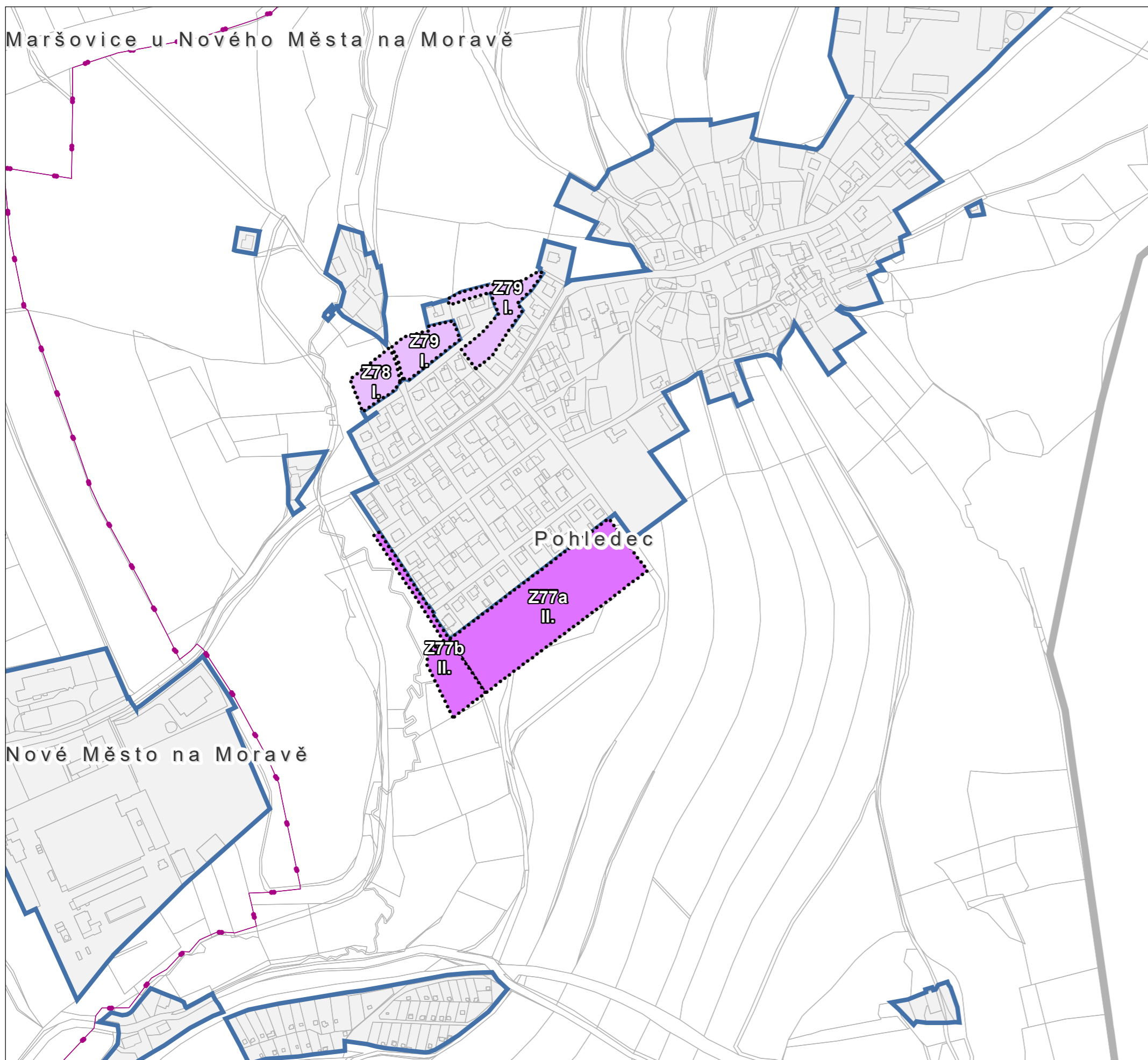








# ZMĚNA Č. 2 ÚZEMNÍHO PLÁNU NOVÉ MĚSTO NA MORAVĚ

## VÝKRES ETAPIZACE



### Legenda

-  hranice řešeného území
-  hranice katastrálního území
-  plochy zařazené do I. etapy
-  plochy zařazené do II. etapy
-  hranice zastavěného území k 23. 7. 2021
-  hranice parcel dle katastru nemovitostí

Plochy Z77a a Z77b (II. etapa) bude možné využít po minimálně 75% využití ploch ID Z78 a Z79.

Plochu Z114a (II. etapa) bude možné využít po využití plochy Z114.

#### ZÁZNAM O ÚČINNOSTI

##### SPRÁVNÍ ORGÁN, KTERÝ ZMĚNU VYDAL

Zastupitelstvo města  
Nové Město na Moravě

##### DATUM NABYTÍ ÚČINNOSTI ZMĚNY

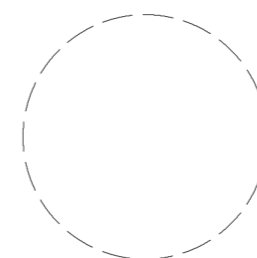
##### OPRÁVNĚNÁ ÚŘEDNÍ OSOBA POŘIZOVATELE (razítko, podpis)

#### ZPRACOVATEL

##### ARCHUM architekti s.r.o.

Oldřichova 187/55  
128 00 Praha 2  
IČ: 01894871

Ing. arch. Michal Petr  
ČKA 4516



#### POŘIZOVATEL

##### MĚSTSKÝ ÚŘAD NOVÉ MĚSTO NA MORAVĚ

Odbor stavební a životního prostředí  
Vratislavovo náměstí 103  
592 31 Nové Město na Moravě

Ing. Lenka Jamborová  
vedoucí odboru stavebního  
a životního prostředí

#### OPRÁVNĚNÁ ÚŘEDNÍ OSOBA POŘIZOVATELE

#### OBJEDNATEL

##### MĚSTO NOVÉ MĚSTO NA MORAVĚ

Vratislavovo náměstí 103  
592 31 Nové Město na Moravě

Bc. Jaroslav Lempere

#### URČENÝ ZASTUPITEL

### ZMĚNA Č. 2 ÚZEMNÍHO PLÁNU NOVÉ MĚSTO NA MORAVĚ

#### VÝKRES ETAPIZACE

PARÉ	FORMÁT	A2	SOURADNICE	S-JTSK	MĚŘÍTKO	1 : 5 000	DATUM	srpen 2022	Č. VÝKRESU	<b>6</b>
------	--------	----	------------	--------	---------	-----------	-------	------------	------------	----------

Ing. Lenka Jamborová  
vedoucí odboru stavebního a životního prostředí