











# FRYŠAVA POD ŽÁKOVOU HOROU

## ÚZEMNÍ PLÁN



### LEGENDA

-  Hranice řešeného území
-  PLOCHY A KORIDORY S MOŽNOSTÍ VYVLASTNĚNÍ
-  VEŘEJNÉ PROSPĚŠNÉ STAVBY DOPRAVNÍ A TECHNICKÉ INFRASTRUKTURY
-  VD DOPRAVNÍ INFRASTRUKTURA
-  VT TECHNICKÁ INFRASTRUKTURA VYJÁDRĚNÁ LINIÍ
-  VEŘEJNÉ PROSPĚŠNÁ OPATŘENÍ
-  VU ZALOŽENÍ PRVKŮ ÚSES
-  PLOCHY A KORIDORY S MOŽNOSTÍ UPLATNĚNÍ PŘEDKUPNÍHO PRÁVA
-  PP VEŘEJNÁ PROSTRANSTVÍ



### VEŘEJNÉ PROSPĚŠNÉ STAVBY, OPATŘENÍ A ASANACE

Osoba oprávněná k projektové činnosti ve výstavbě: <b>Ing. arch. Jana Benešová</b> číslo autorizace 01 504		Zhotovitel:
Projektanti: <b>Ing. arch. Martina Kabelková</b> <b>Ing. arch. Michaela Bartíková</b> <b>Ing. Rostislav Košťál</b>	Projektant ÚSES: <b>Ing. Hana Vychytilová</b>	<b>ATELIER URBI, spol. s r.o.</b> Chopinova 301/9, 623 00 Brno tel.: 547 221 410 atelier-urbis@volny.cz
Objednatel: <b>Obec Fryšava pod Žákovou horou</b>	Pořizovatel: <b>MÚ Nové Město na Moravě OSŽP</b>	Datum: <b>srpen 2022</b>
Akce: <b>ÚZEMNÍ PLÁN FRYŠAVA POD ŽÁKOVOU HOROU</b>	Číslo paré:	Měřítko: <b>1 : 5 000</b>
		Číslo výkresu: <b>1/3</b>