


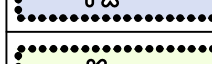



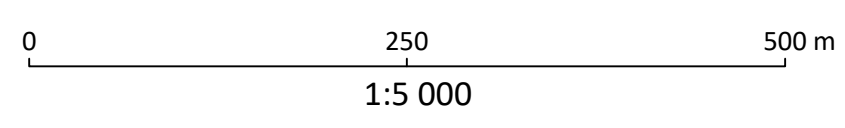
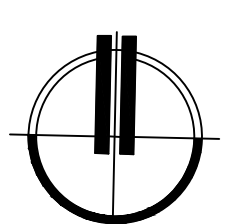
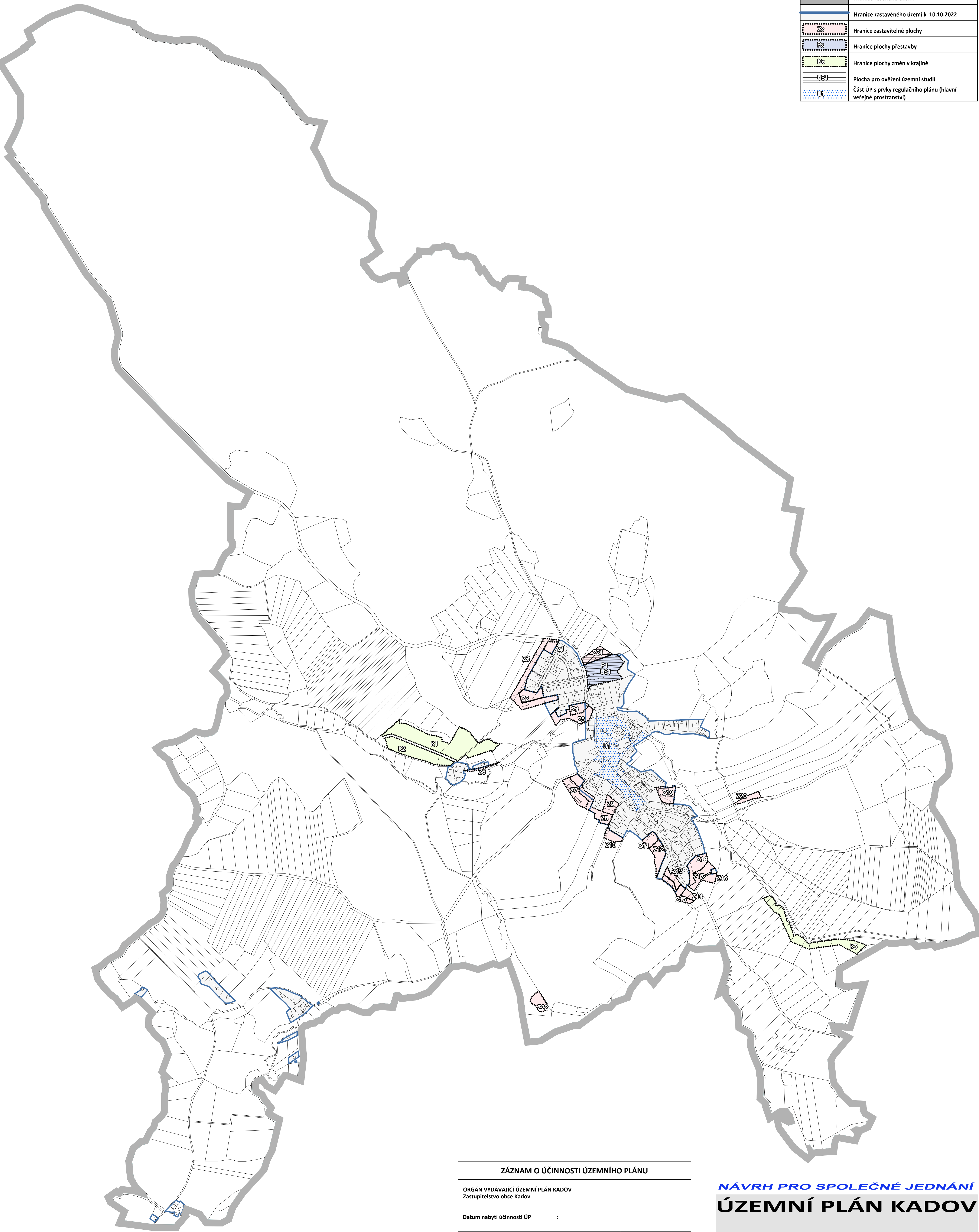


HRANICE A KORIDORY	
	Hranice řešeného území
	Hranice zastavěného území k 10.10.2022
	Hranice zastavitelné plochy
	Hranice plochy přestavby
	Hranice plochy změn v krajině
	Plocha pro ověření územní studii
	Část ÚP s prvky regulačního plánu (hlavní veřejné prostranství)



ZÁZNAM O ÚČINNOSTI ÚZEMNÍHO PLÁNU	
ORGÁN VYDÁVAJÍCÍ ÚZEMNÍ PLÁN KADOV Zastupitelstvo obce KadoV	
Datum nabytí účinnosti ÚP :	
POŘIZOVATEL : Městský úřad Nové Město na Moravě, Odbor stavební a životního prostředí, Úřad územního plánování Vratislavovo nám. 103, 592 31 Nové Město na Moravě	
OPRÁVNĚNÁ ÚŘEDNÍ OSOBA POŘIZOVATELE : jméno a příjmení:	podpis:

NÁVRH PRO SPOLEČNÉ JEDNÁNÍ
ÚZEMNÍ PLÁN KADOV

ZPRACOVATEL : STUDIO-P s.r.o., NÁDRAŽNÍ 2186/52, 591 01 ŽDĀR NAD SÁZ., IČ: 099 60 953
ZPRACOVATELSKÝ KOLEKTIV : PAVEL ONDRÁČEK, ING. ARCH. JAN PSOTA
POŘIZOVATEL: MĚÚ NOVÉ MĚSTO NA MOR., ODBOR STAVEBNÍ A ŽP, ÚŘAD ÚZEMNÍHO PLÁNOVÁNÍ
ZAKÁZKOVÉ ČÍSLO : 2022A01 MĚŘÍTKO : 1: 5000 DATUM : 12/2022

VÝKRES ZÁKLADNÍHO ČLENĚNÍ ÚZEMÍ