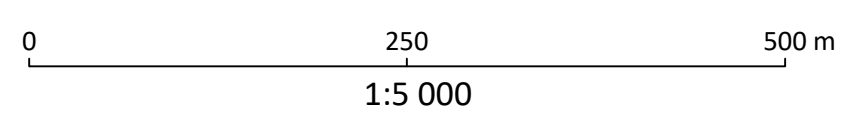
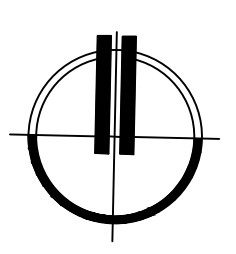
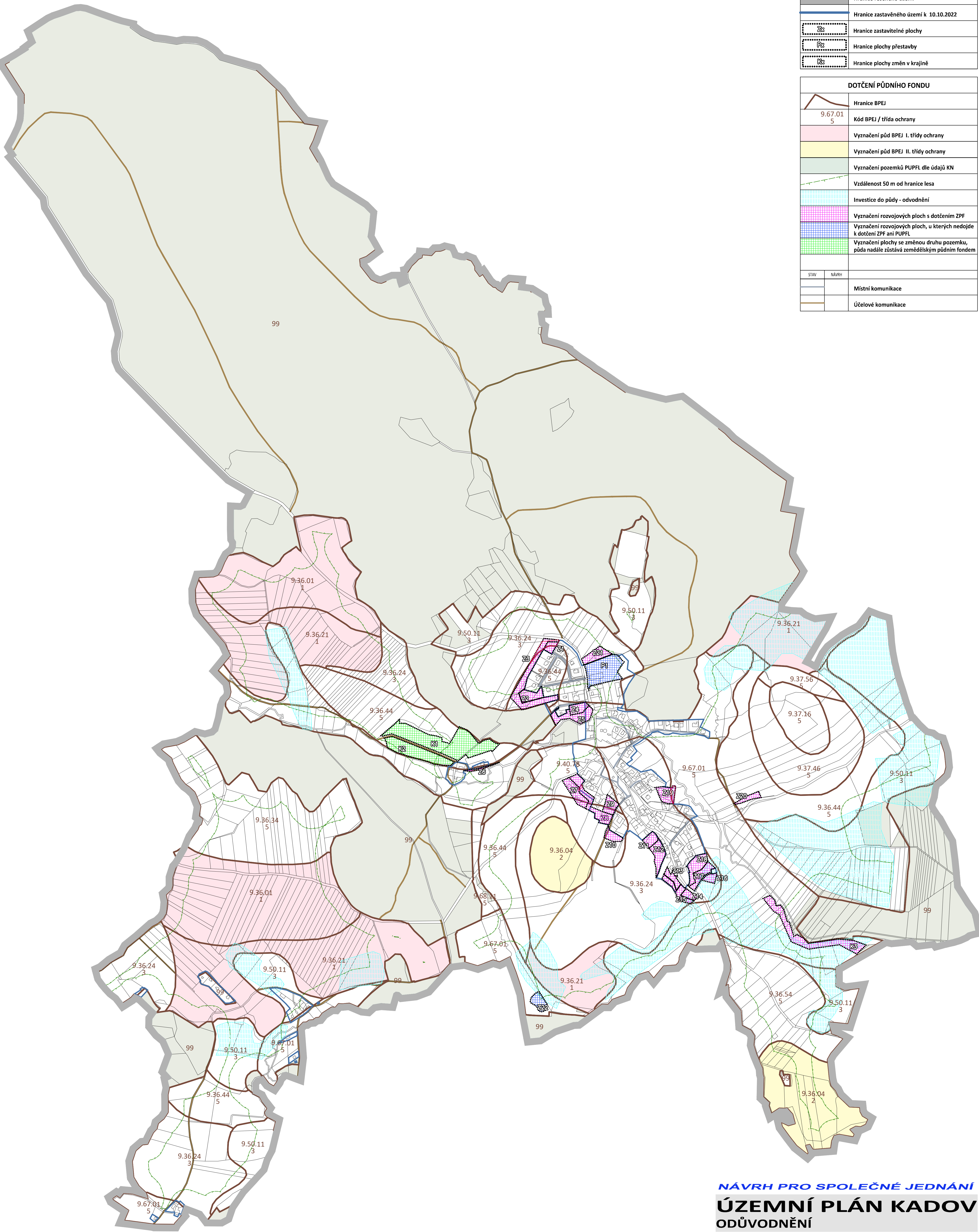


HRANICE A KORIDORY	
	Hranice řešeného území
	Hranice zastavěného území k 10.10.2022
	Hranice zastavitelné plochy
	Hranice plochy přestavby
	Hranice plochy změn v krajině

DOTČENÍ PŮDNÍHO FONDU	
	Hranice BPEJ
9.67.01 5	Kód BPEJ / třídy ochrany
	Vyznačení půd BPEJ I. třídy ochrany
	Vyznačení půd BPEJ II. třídy ochrany
	Vyznačení pozemků PUPFL dle údajů KN
	Vzdálenost 50 m od hranice lesa
	Investice do půdy - odvodnění
	Vyznačení rozvojových ploch s dotčením ZPF
	Vyznačení rozvojových ploch, u kterých nedojde k dotčení ZPF ani PUPFL
	Vyznačení plochy se změnou druhu pozemku, půda nadále zůstává zemědělským půdním fondem

STAV	NÁVRH
	Místní komunikace
	Účelové komunikace



NÁVRH PRO SPOLEČNÉ JEDNÁNÍ
ÚZEMNÍ PLÁN KADOV
ODŮVODNĚNÍ

ZPRACOVATEL : STUDIO-P s.r.o., NÁDRAŽNÍ 2186/52, 591 01 ŽDĀR NAD SÁZ., IČ: 099 60 953
 ZPRACOVATELSKÝ KOLEKTIV : PAVEL ONDRÁČEK, ING. ARCH. JAN PSOTA
 POŘIZOVATEL: MĚÚ NOVÉ MĚSTO NA MOR., ODBOR STAVEBNÍ A ŽP, ÚŘAD ÚZEMNÍHO PLÁNOVÁNÍ
 ZAKÁZKOVÉ ČÍSLO : :2022A01 MĚŘÍTKO : 1: 5000 DATUM : 12/2022

VÝKRES PŘEDPOKLÁDANÝCH ZÁBORŮ PŮDNÍHO FONDU

