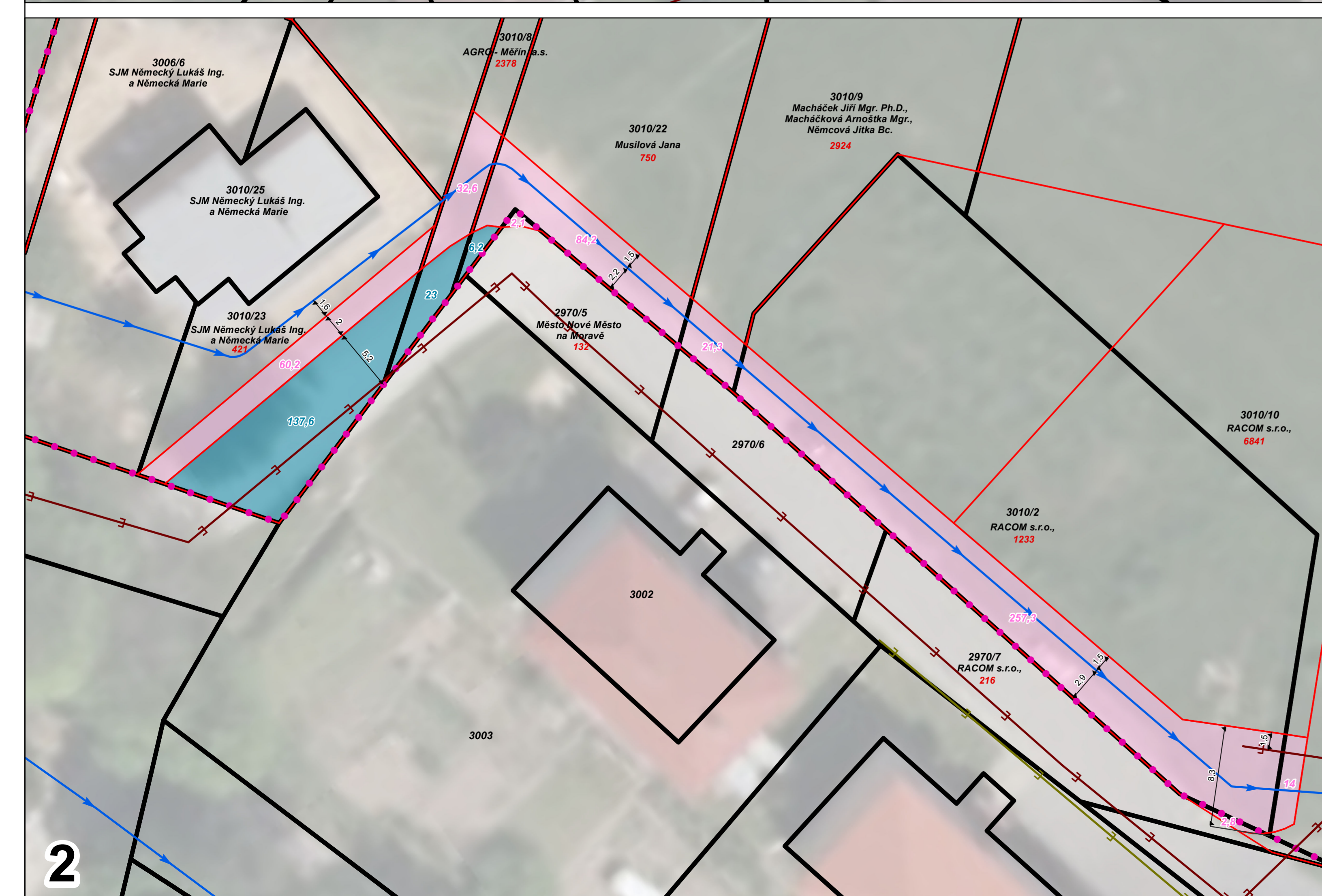
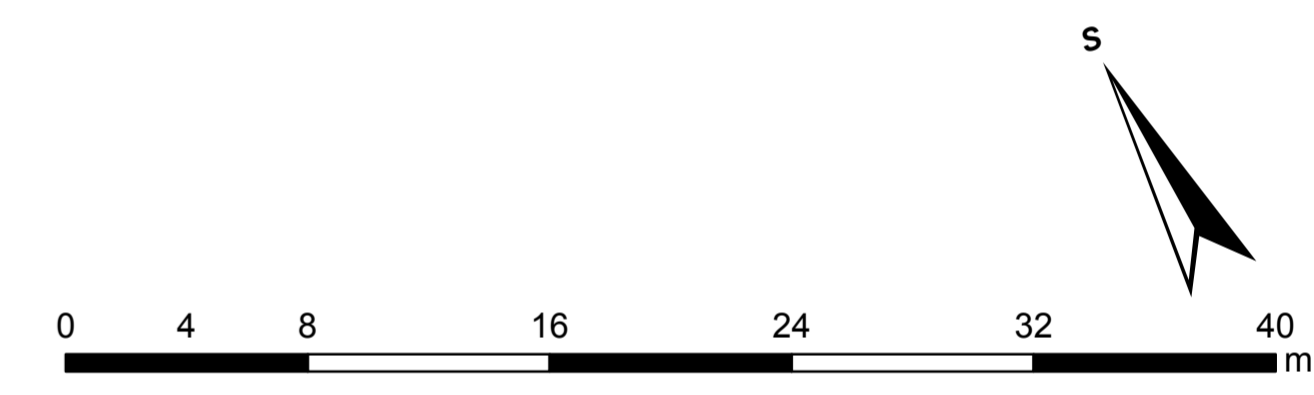
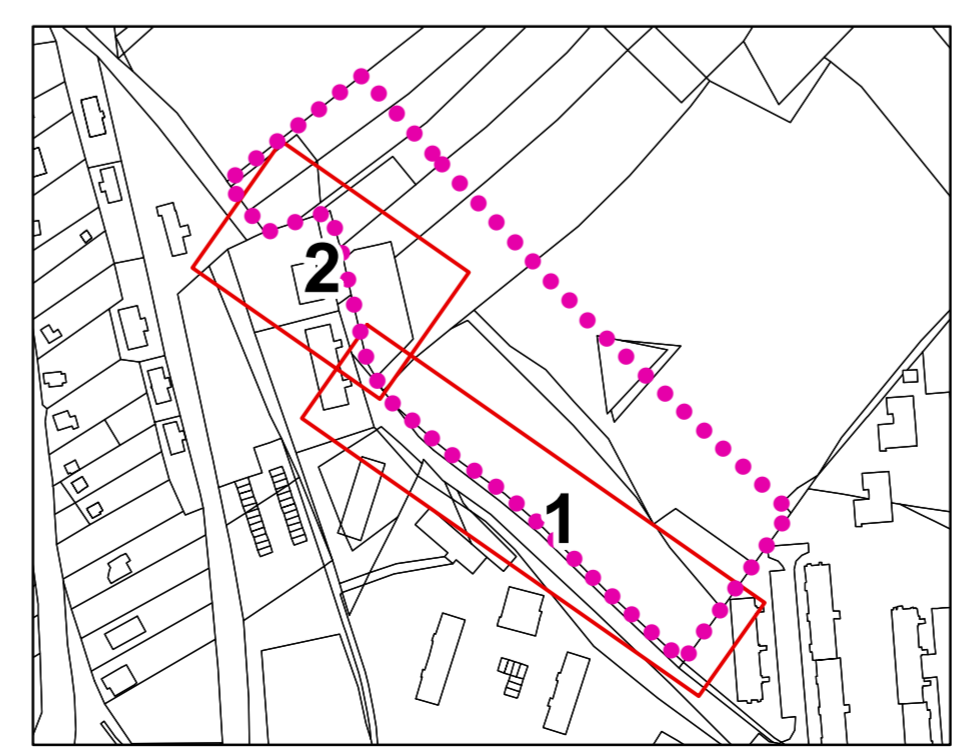


1



2

- ČLENĚNÍ ÚZEMÍ**
- hranice řešeného území
 - hranice pozemků - stav
 - hranice pozemků - návrh
 - veřejná prostranství
 - místní komunikace
- POPIS VÝKRESU - PŘÍKLAD**
- 3010/10 parcelní číslo
 - Racom s.r.o. vlastník pozemku
 - 6856 celková výměra pozemku (m²)
 - 345 výměra záboru pozemku pro veřejné prostranství (m²)
 - 345 výměra záboru pozemku pro místní komunikace (m²)
 - ↔ kóty (m)
- TECHNICKÁ INFRASTRUKTURA**
- splašková kanalizace
 - dešťová kanalizace
 - vodovod



| ZÁZNAM O VYUŽITÍ ÚZEMNÍ STUDIE | | |
|--------------------------------|---|------------------------|
| ZA PŮRIZOVATELE | Pořizovatel: MĚSTSKÝ ÚŘAD NOVÉ MĚSTO NA MORAVĚ Vratislavovo náměstí 103, 592 31 Nové Město na Moravě Oprávněná úřední osoba pořizovatele: Jméno: Ing. Lenka Jamborová Funkce: vedoucí odboru SŽP Podpis: | Otisk úředního razítka |
| | Datum využití: | |
| ZA OBJEDNATELE | Objednatel: MĚSTO NOVÉ MĚSTO NA MORAVĚ Vratislavovo náměstí 103, 592 31 Nové Město na Moravě Statutární zástupce: Jméno: Bc. Jaroslav Lempera Funkce: místostarosta města Podpis: | Otisk úředního razítka |
| | Datum převzetí: | |

| ÚZEMNÍ STUDIE LOKALITY PURKYŇOVA ULICE V NOVÉM MĚSTĚ NA MORAVĚ | | |
|---|-----------------------------|----------|
| GRAFICKÁ ČÁST | | |
| Zhotovitel: Atelier proREGIO, s.r.o. + Ing. arch. Josef Knotek Osoba oprávněná podle zvláštního právního předpisu k projektové činnosti ve výstavbě: Ing. arch. Josef Knotek Číslo autorizace: 05 079 Projektanti: Mgr. Barbora Necedová Mgr. Denisa Fejfarová Ing. arch. Josef Knotek | Otisk autorizačního razítka | |
| VEŘEJNÁ PROSTRANSTVÍ - PRŮMĚT DO KATASTRÁLNÍ MAPY | Měřítko 1 : 250 | 4 |