

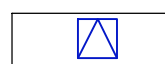














-  ŘEŠENÉ ÚZEMÍ
-  URBANIZOVANÉ ÚZEMÍ ŘEŠENÉ OBCE
-  OBEC S ROZŠÍŘENOU PŮSOBNOSTÍ
-  HRANICE OBCE S ROZŠÍŘENOU PŮSOBNOSTÍ
-  KRAJSKÁ HRANICE
-  ROZVOJOVÁ OSA REPUBLIKOVÉHO VÝZNAMU
-  ROZVOJOVÁ OBLAST KRAJSKÉHO VÝZNAMU
-  ROZVOJOVÁ OSA KRAJSKÉHO VÝZNAMU
-  SPECIFICKÁ OBLAST KRAJSKÉHO VÝZNAMU
-  PRVKY NADREGIONÁLNÍHO A REGIONÁLNÍHO ÚSES DLE ZŮR KRAJE VYSOČINA
-  LOKÁLNÍ ÚSES VYMEZENÉ V ÚP JAVOREK
-  KORIDORY DOPRAVNÍ INFRASTRUKTURY ZŮR
-  KORIDORY TECHNICKÉ INFRASTRUKTURY ZŮR
-  HRANICE CHKO ŽĎÁRSKÉ VRCHY

-  MATEŘSKÁ ŠKOLA
-  ZÁKLADNÍ ŠKOLA 1.–9.
-  HŘBITOV
-  KOSTEL
-  FARNOST
-  SÍDLO STAVEBNÍHO ÚŘADU
-  SÍDLO FINANČNÍHO ÚŘADU
-  SÍDLO POŠTY
-  SÍDLO LÉKAŘSKÉ PÉČE
-  SÍDLO NEMOCNICE
-  KATASTRÁLNÍ ÚŘAD
-  ÚŘAD PRÁCE
-  MATRIKA
-  ÚŘAD ÚZEMNÍHO PLÁNOVÁNÍ
-  SPRÁVA SOCIÁLNÍHO ZABEZPEČENÍ

NÁVRH PRO SPOLEČNÉ JEDNÁNÍ
ÚZEMNÍ PLÁN JAVOREK
ODŮVODNĚNÍ

ZPRACOVATEL : STUDIO-P s.r.o., NÁDRAŽNÍ 2186/52, 591 01 ŽĎÁR NAD SÁZ., IČ: 099 60 953
 ZPRACOVATELSKÝ KOLEKTIV : PAVEL ONDŘÁČEK, ING. ARCH. JAN PSOTA
 POŘIZOVATEL: MĚÚ NOVÉ MĚSTO NA MOR., ODBOR STAVEBNÍ A ŽP, ÚŘAD ÚZEMNÍHO PLÁNOVÁNÍ
 ZAKÁZKOVÉ ČÍSLO : 2022A02 MĚŘÍTKO : 1: 100000 DATUM : LEDEN 2023

VÝKRES ŠIRŠÍCH VZTAHŮ