







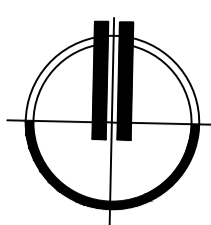
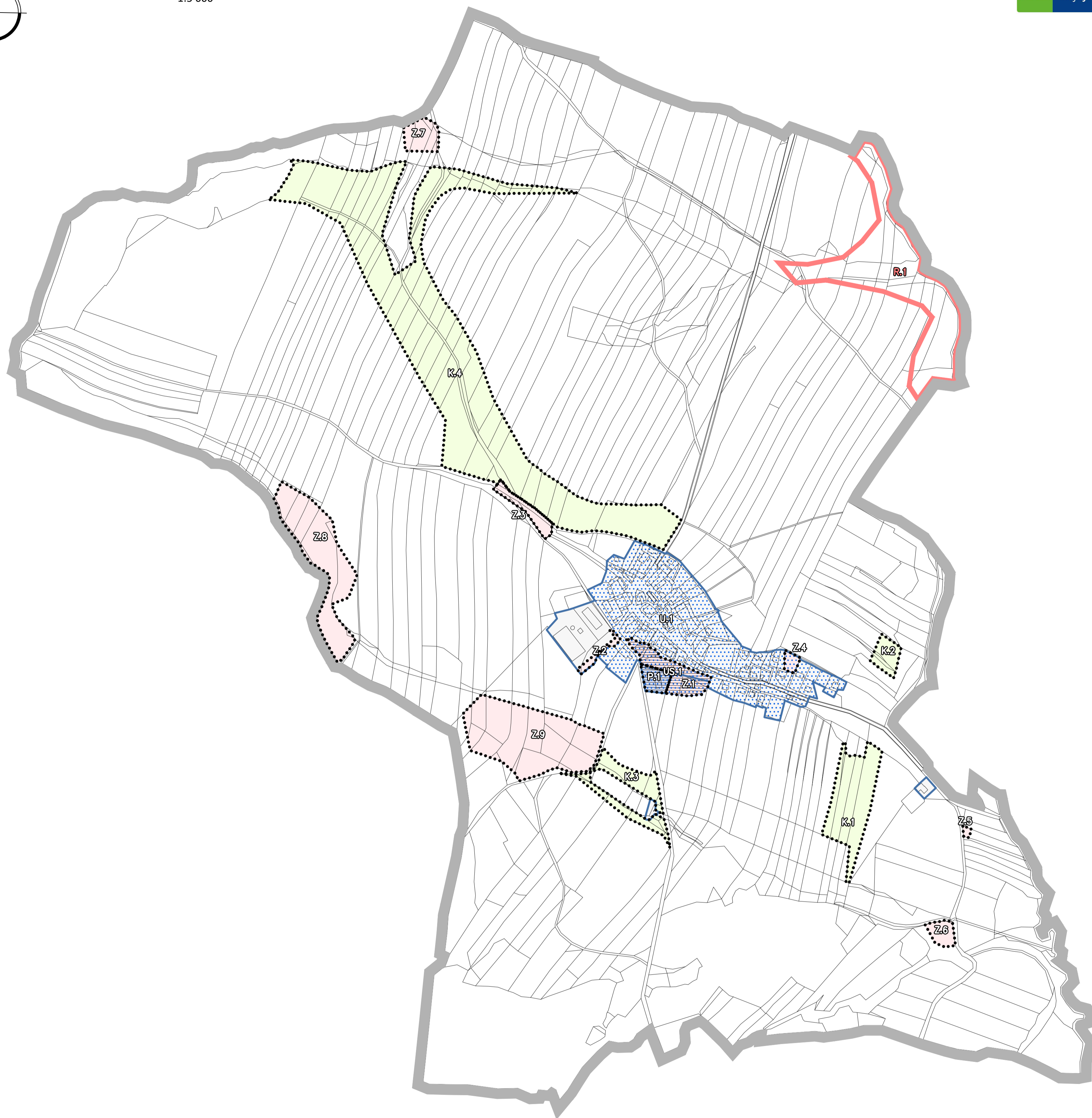


HRANICE A KORIDORY	
	Hranice řešeného území
	Hranice zastavěného území k 10.01.2023
	Hranice zastavitelné plochy
	Hranice plochy přestavby
	Hranice plochy změn v krajině
	Hranice územní rezervy
	Plochy podmíněné zpracováním územní studie
	Část ÚP s prvky regulačního plánu



0 250 500 m
1:5 000



ZÁZNAM O ÚČINNOSTI ÚZEMNÍHO PLÁNU	
ORGÁN VYDÁVAJÍCÍ ÚZEMNÍ PLÁN PODOLÍ Zastupitelstvo obce Podolí	
Datum nabytí účinnosti ÚP :	
POŘIZOVATEL : Městský úřad Nové Město na Moravě, Odbor stavební a životního prostředí, Úřad územního plánování Vratislavovo nám. 103, 592 31 Nové Město na Moravě	
OPRÁVNĚNÁ ÚŘEDNÍ OSOBA POŘIZOVATELE : jméno a příjmení:	podpis:

NÁVRH PRO SPOLEČNÉ JEDNÁNÍ
ÚZEMNÍ PLÁN PODOLÍ

ZPRACOVATEL : ING.ARCH. JAN PSOTA, STUDIO-P, NÁDRAŽNÍ 52, 591 01 ŽDÁR NAD SÁZ., IČ: 10116435
ZPRACOVATELSKÝ KOLEKTIV : ING. ARCH. JAN PSOTA, PAVEL ONDRÁČEK
POŘIZOVATEL: MĚÚ NOVÉ MĚSTO NA MOR., ODBOR STAVEBNÍ A ŽP, ÚŘAD ÚZEMNÍHO PLÁNOVÁNÍ
ZAKÁZKOVÉ ČÍSLO : A/II/22 MĚŘÍTKO : 1: 5000 DATUM : BŘEZEN 2023

VÝKRES ZÁKLADNÍHO ČLENĚNÍ ÚZEMÍ

VÝKRES ČÍSLO :
1