










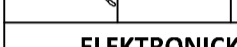

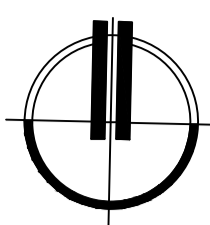


HRANICE A KORIDORY	
	Hranice řešeného území
	Hranice zastavěného území k 10.01.2023
	Hranice zastavitelné plochy
	Hranice plochy přestavby
	Hranice plochy změn v krajině
	Hranice územní rezervy
	Koridor technické infrastruktury

TECHNICKÁ INFRASTRUKTURA	
GRAFICKÉ ZNÁZORNĚNÍ	
STAV	NÁVRH
<b>ENERGETIKA</b>	
	Elektrické vedení VN 22 kV
	Trafostanice
	Ochranné pásmo el. vedení VN
	STL plynovod
	Ochranné pásmo STL plynovodu
<b>ELEKTRONICKÉ KOMUNIKACE</b>	
	Telekomunikační vedení

P o z n á m k a :  
 - Celé správní území je zájmovým územím Ministerstva obrany z hlediska povolování vyjmenovaných druhů staveb.



0 250 500 m  
 1:5 000



**NÁVRH PRO SPOLEČNÉ JEDNÁNÍ**

**ÚZEMNÍ PLÁN PODOLÍ  
 ODŮVODNĚNÍ**

ZPRACOVATEL : ING.ARCH. JAN PSOTA, STUDIO-P, NÁDRAŽNÍ 52, 591 01 ŽDÁR NAD SÁZ., IČ: 10116435  
 ZPRACOVATELSKÝ KOLEKTIV : ING. ARCH. JAN PSOTA, PAVEL ONDRÁČEK  
 POŘIZOVATEL: MěÚ NOVÉ MĚSTO NA MOR., ODBOR STAVEBNÍ A ŽP, ÚŘAD ÚZEMNÍHO PLÁNOVÁNÍ  
 ZAKÁZKOVÉ ČÍSLO : A/II/22 MĚŘÍTKO : 1: 5000 DATUM : BŘEZEN 2023

**DOPLŇUJÍCÍ VÝKRES**  
 ENERGETIKA, ELEKTRONICKÉ KOMUNIKACE

VÝKRES ČÍSLO :  
 06