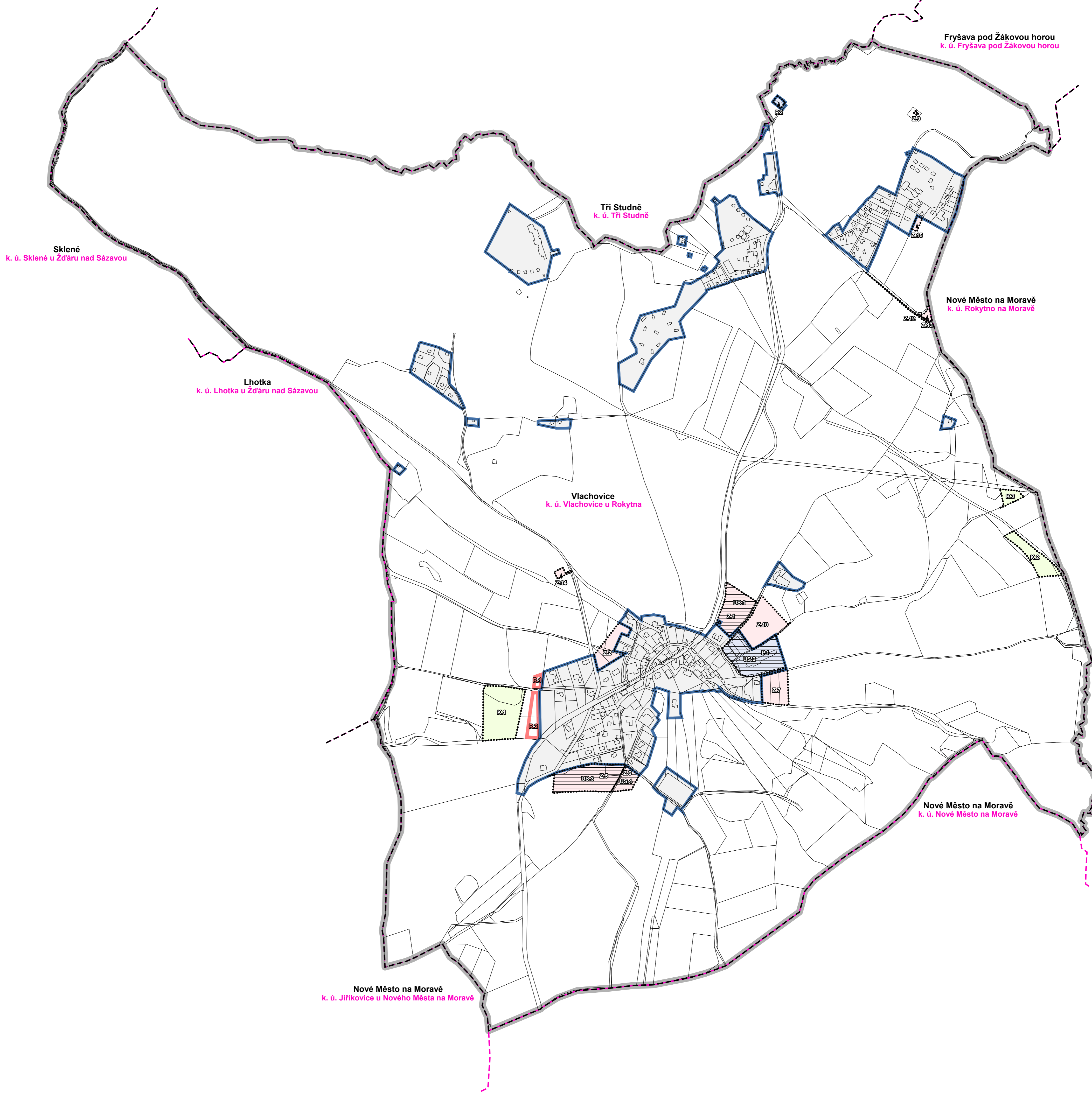











# ÚZEMNÍ PLÁN VLACHOVICE

## VÝKRES ZÁKLADNÍHO ČLENĚNÍ ÚZEMÍ



### ZÁKLADNÍ ČLENĚNÍ ÚZEMÍ


-  řešené území
-  hranice obcí
-  hranice katastrálních území
-  zastavěné území
-  zastavitelná plocha
-  plocha přestavby
-  plocha změny v krajině
-  územní rezerva
-  plochy a koridory podmíněně zpracováním územní studie



MĚŘÍTKO 1 : 5 000



Mapový podklad: katastrální mapa ČÚZK ©

HLAVNÍ PROJEKTANT - ODPOVĚDNÝ ZÁSTUPCE ZHOTOVITELE Ing. arch. Miroslav Baťa, ČKA č. 05353		PROJEKTANT kolektiv zhotovitele	ZHOTOVITEL iČ 01807935 
OBJEDNATEL/POŘIZOVATEL Obec Vlachovice / Městský úřad Nové Město na Moravě	KRAJ Vysočina	OBEC Vlachovice	Opletalova 1626/36, 110 00 Praha 1 Projektové středisko Hradec Králové Československé armády 219/24 500 03 Hradec Králové
<b>Územní plán Vlachovice</b>		ZAKÁZKOVÉ ČÍSLO	03752114
		ÚČELOVÝ STUPEŇ	ÚPD
<b>NAVRH</b>		FORMÁT	841 x 594 mm
		PROFESE	URB
Výkres základního členění území		DATUM	09/2023
		MĚŘÍTKO	1 : 5 000
		ČÍSLO	1.2.a.

