

ZÁZNAM O ÚČINNOSTI

ORGÁN VYDÁVAJÍCÍ VYMEZENÍ ZASTAVĚNÉHO ÚZEMÍ OBCE TŘI STUDNĚ:
Zastupitelstvo obce Tři Studně

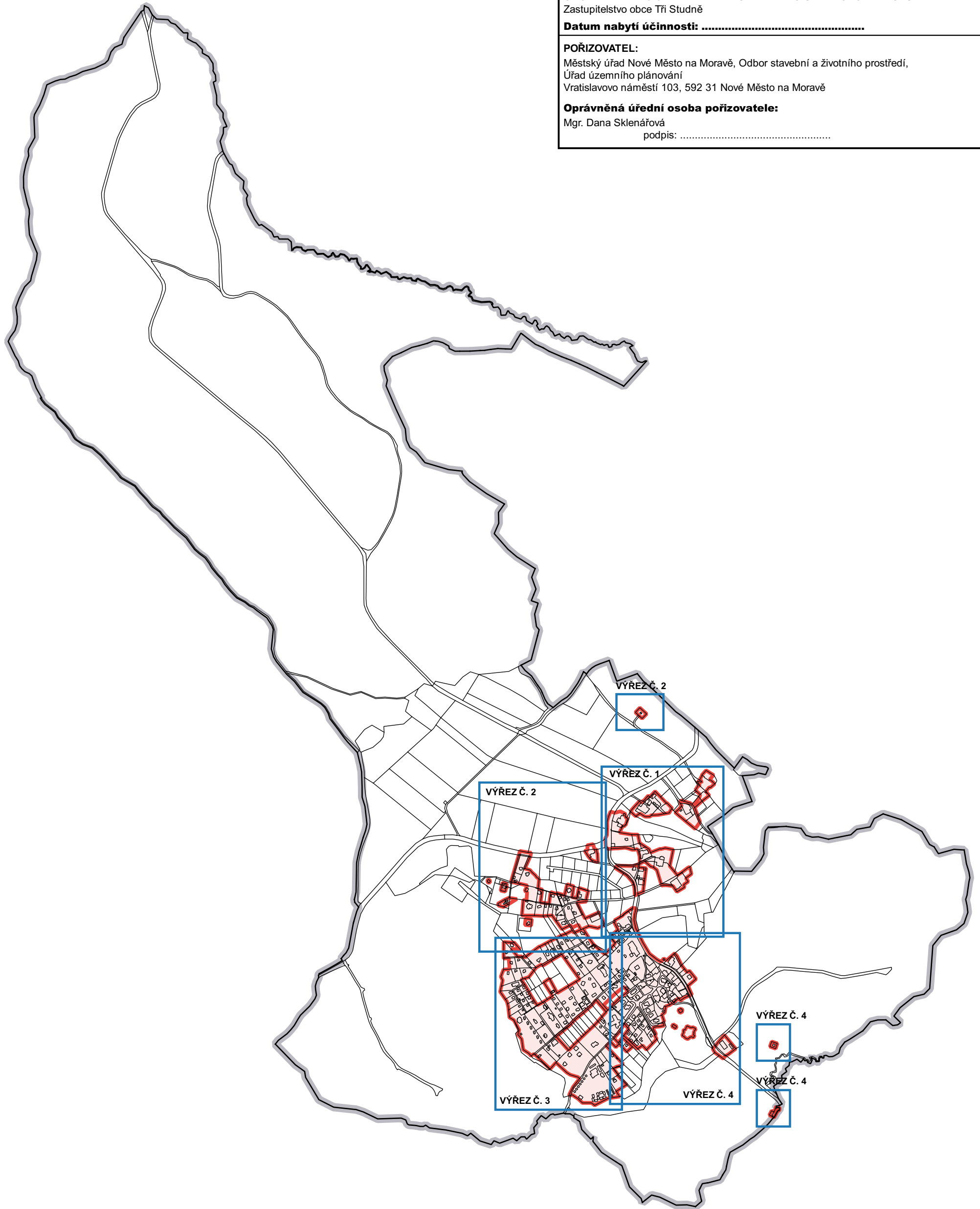
Datum nabytí účinnosti:

POŘIZOVATEL:

Městský úřad Nové Město na Moravě, Odbor stavební a životního prostředí,
Úřad územního plánování
Vratislavovo náměstí 103, 592 31 Nové Město na Moravě

Oprávněná úřední osoba pořizovatele:

Mgr. Dana Sklenářová
podpis:



Podkladová data: ČÚZK DKM (1 : 1 000) a DKM-KPÚ (1 : 1 000)



OBEC TŘI STUDNĚ

PŘEHLEDOVÁ MAPA

VYMEZENÍ ZASTAVĚNÉHO ÚZEMÍ K 28. 8. 2023

PŘÍLOHA Č. 1

0 200 400 600 800 1 000 m

-  hranice zastavěného území
-  hranice katastrálního území Tři Studně



MěÚ Nové Město na Moravě
Odbor stavební a životního prostředí
Úřad územního plánování