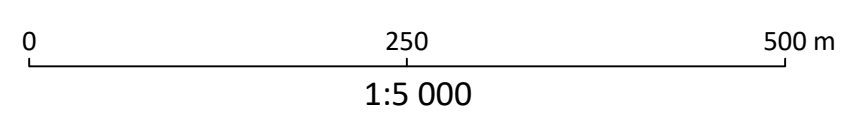
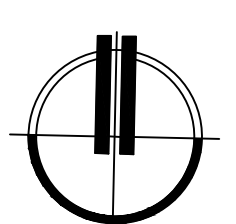
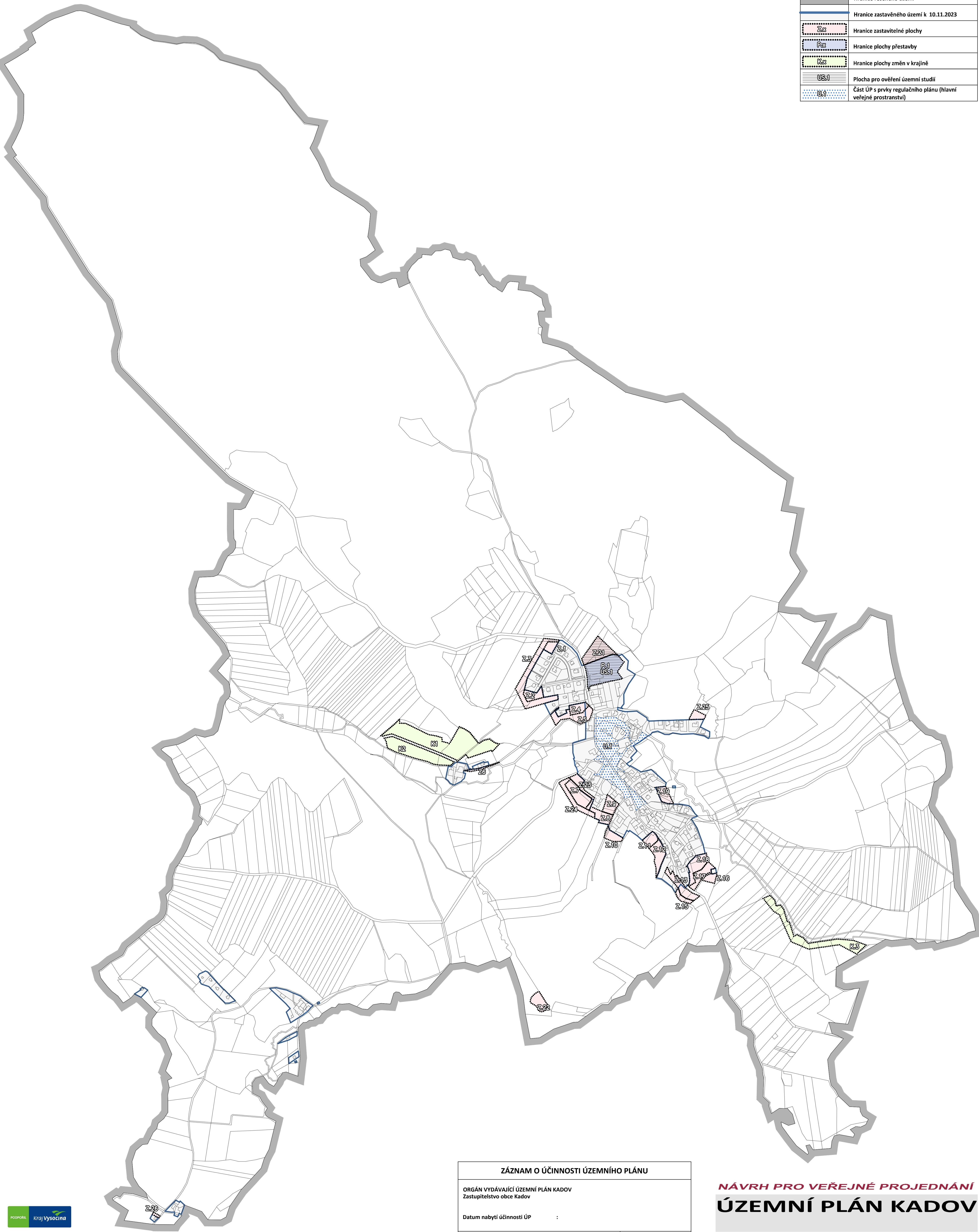


HRANICE A KORIDORY	
	Hranice řešeného území
	Hranice zastavěného území k 10.11.2023
	Hranice zastavitelné plochy
	Hranice plochy přestavby
	Hranice plochy změn v krajině
	Plocha pro ověření územní studii
	Část ÚP s prvky regulačního plánu (hlavní veřejné prostranství)



ZÁZNAM O ÚČINNOSTI ÚZEMNÍHO PLÁNU	
ORGÁN VYDÁVAJÍCÍ ÚZEMNÍ PLÁN KADOV Zastupitelstvo obce KadoV	
Datum nabytí účinnosti ÚP :	
POŘIZOVATEL : Městský úřad Nové Město na Moravě, Odbor stavební a životního prostředí, Úřad územního plánování Vratislavovo nám. 103, 592 31 Nové Město na Moravě	
OPRÁVNĚNÁ ÚŘEDNÍ OSOBA POŘIZOVATELE : jméno a příjmení: .....	podpis: .....

**NÁVRH PRO VEŘEJNÉ PROJEDNÁNÍ**  
**ÚZEMNÍ PLÁN KADOV**

ZPRACOVATEL : STUDIO-P s.r.o., NÁDRAŽNÍ 2186/52, 591 01 ŽDÁR NAD SÁZ., IČ: 099 60 953  
ZPRACOVATELSKÝ KOLEKTIV : PAVEL ONDRÁČEK, ING. ARCH. JAN PSOTA  
POŘIZOVATEL: MĚÚ NOVÉ MĚSTO NA MOR., ODBOR STAVEBNÍ A ŽP, ÚŘAD ÚZEMNÍHO PLÁNOVÁNÍ  
ZAKÁZKOVÉ ČÍSLO : 2022A01 MĚŘÍTKO : 1: 5000 DATUM : 03/2024