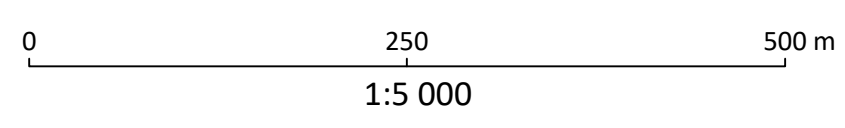
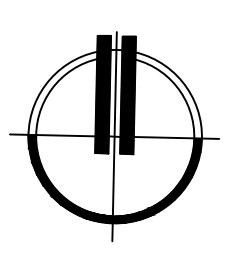
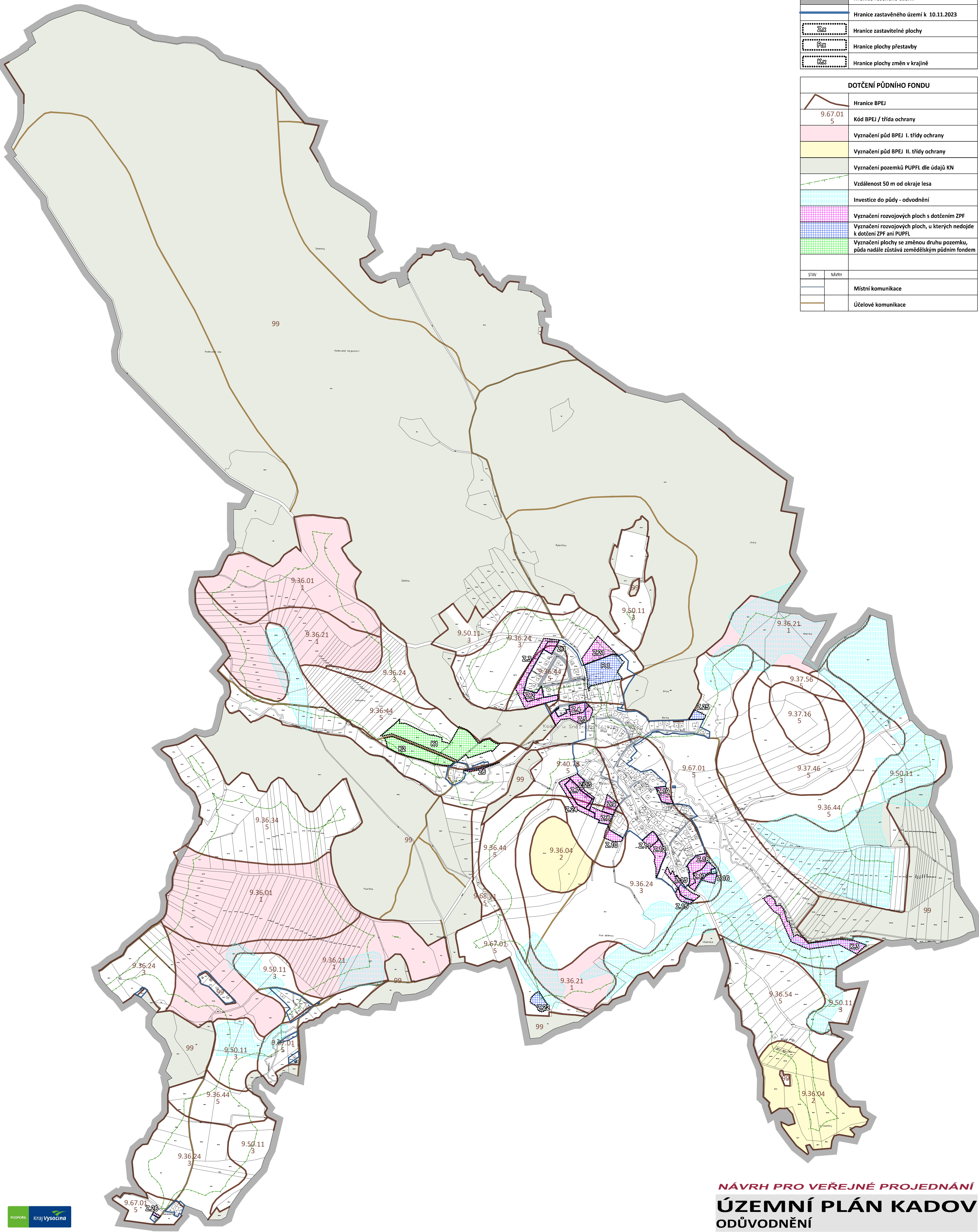


HRANICE A KORIDORY	
	Hranice řešeného území
	Hranice zastavěného území k 10.11.2023
	Hranice zastavitelné plochy
	Hranice plochy přestavby
	Hranice plochy změn v krajině

DOTČENÍ PŮDNÍHO FONDU	
	Hranice BPEJ
9.67.01 5	Kód BPEJ / třída ochrany
	Vyznačení půd BPEJ I. třídy ochrany
	Vyznačení půd BPEJ II. třídy ochrany
	Vyznačení pozemků PUPFL dle údajů KN
	Vzdálenost 50 m od okraje lesa
	Investice do půdy - odvodnění
	Vyznačení rozvojových ploch s dotčením ZPF
	Vyznačení rozvojových ploch, u kterých nedojde k dotčení ZPF ani PUPFL
	Vyznačení plochy se změnou druhu pozemku, půda nadále zůstává zemědělským půdním fondem
STAV	NÁVRH
	Místní komunikace
	Účelové komunikace



**NÁVRH PRO VEŘEJNÉ PROJEDNÁNÍ**  
**ÚZEMNÍ PLÁN KADOV**  
**ODŮVODNĚNÍ**

ZPRACOVATEL : STUDIO-P s.r.o., NÁDRAŽNÍ 2186/52, 591 01 ŽDĀR NAD SÁZ., IČ: 099 60 953  
 ZPRACOVATELSKÝ KOLEKTIV : PAVEL ONDRÁČEK, ING. ARCH. JAN PSOTA  
 POŘIZOVATEL: MĚÚ NOVÉ MĚSTO NA MOR., ODBOR STAVEBNÍ A ŽP, ÚŘAD ÚZEMNÍHO PLÁNOVÁNÍ  
 ZAKÁZKOVÉ ČÍSLO : 2022A01 MĚŘÍTKO : 1: 5000 DATUM : 03/2024

VÝKRES PŘEDPOKLÁDANÝCH ZÁBORŮ PŮDNÍHO FONDU

