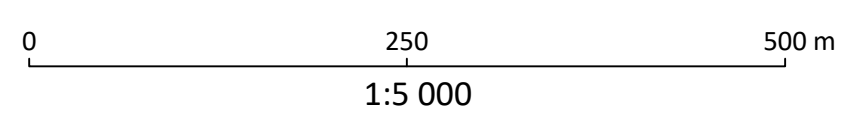
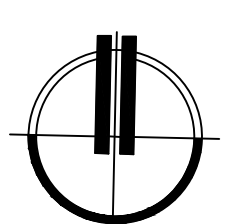
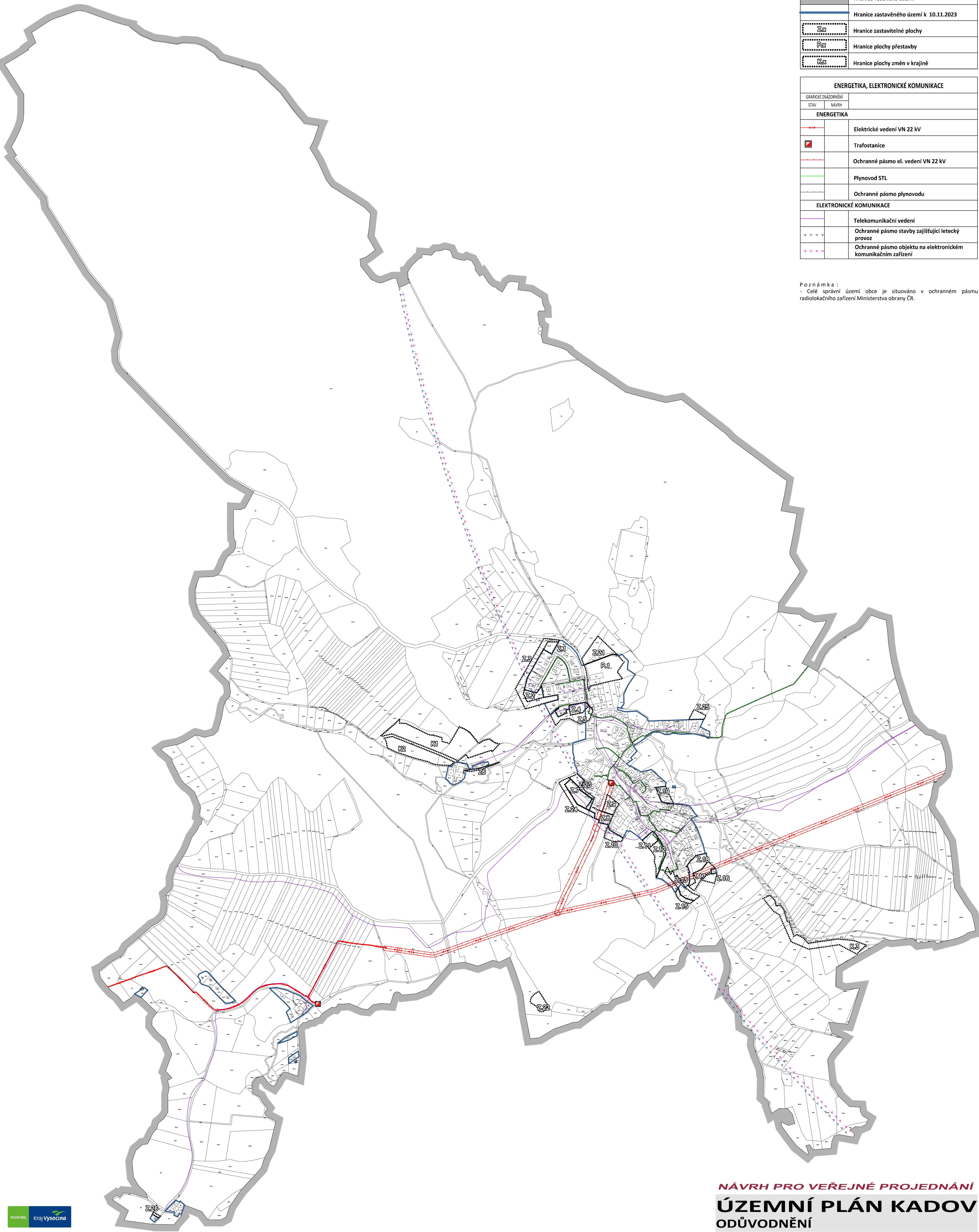


HRANICE A KORIDORY	
	Hranice řešeného území
	Hranice zastavěného území k 10.11.2023
	Hranice zastavitelné plochy
	Hranice plochy přestavby
	Hranice plochy změn v krajině

ENERGETIKA, ELEKTRONICKÉ KOMUNIKACE	
GRAFICKÉ ZNAČENÍ	
STAV	NÁVRH
ENERGETIKA	
	Elektrické vedení VN 22 kV
	Trafostanice
	Ochranné pásmo el. vedení VN 22 kV
	Plynovod STL
	Ochranné pásmo plynovodu
ELEKTRONICKÉ KOMUNIKACE	
	Telekomunikační vedení
	Ochranné pásmo stavby zajišťující letecký provoz
	Ochranné pásmo objektu na elektronickém komunikačním zařízení

Poznámka:
 - Celé správní území obce je situováno v ochranném pásmu radiolokačního zařízení Ministerstva obrany ČR.



NÁVRH PRO VEŘEJNÉ PROJEDNÁNÍ

**ÚZEMNÍ PLÁN KADOV
ODŮVODNĚNÍ**

ZPRACOVATEL : STUDIO-P s.r.o., NÁDRAŽNÍ 2186/52, 591 01 ŽĎÁR NAD SÁZ., IČ: 099 60 953
 ZPRACOVATELSKÝ KOLEKTIV : PAVEL ONDŘÁČEK, ING. ARCH. JAN PSOTA
 POŘIZOVATEL: MĚÚ NOVÉ MĚSTO NA MOR., ODBOR STAVEBNÍ A ŽP, ÚŘAD ÚZEMNÍHO PLÁNOVÁNÍ
 ZAKÁZKOVÉ ČÍSLO : 2022A01 MĚŘÍTKO : 1: 5000 DATUM : 03/2024

**DOPLŇUJÍCÍ VÝKRES
ENERGETIKA, ELEKTRONICKÉ KOMUNIKACE**

