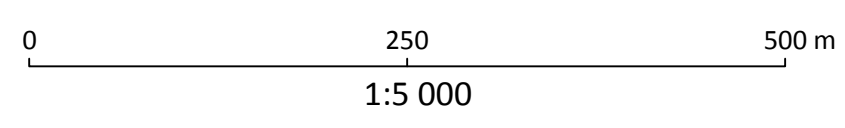
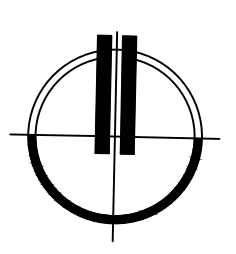
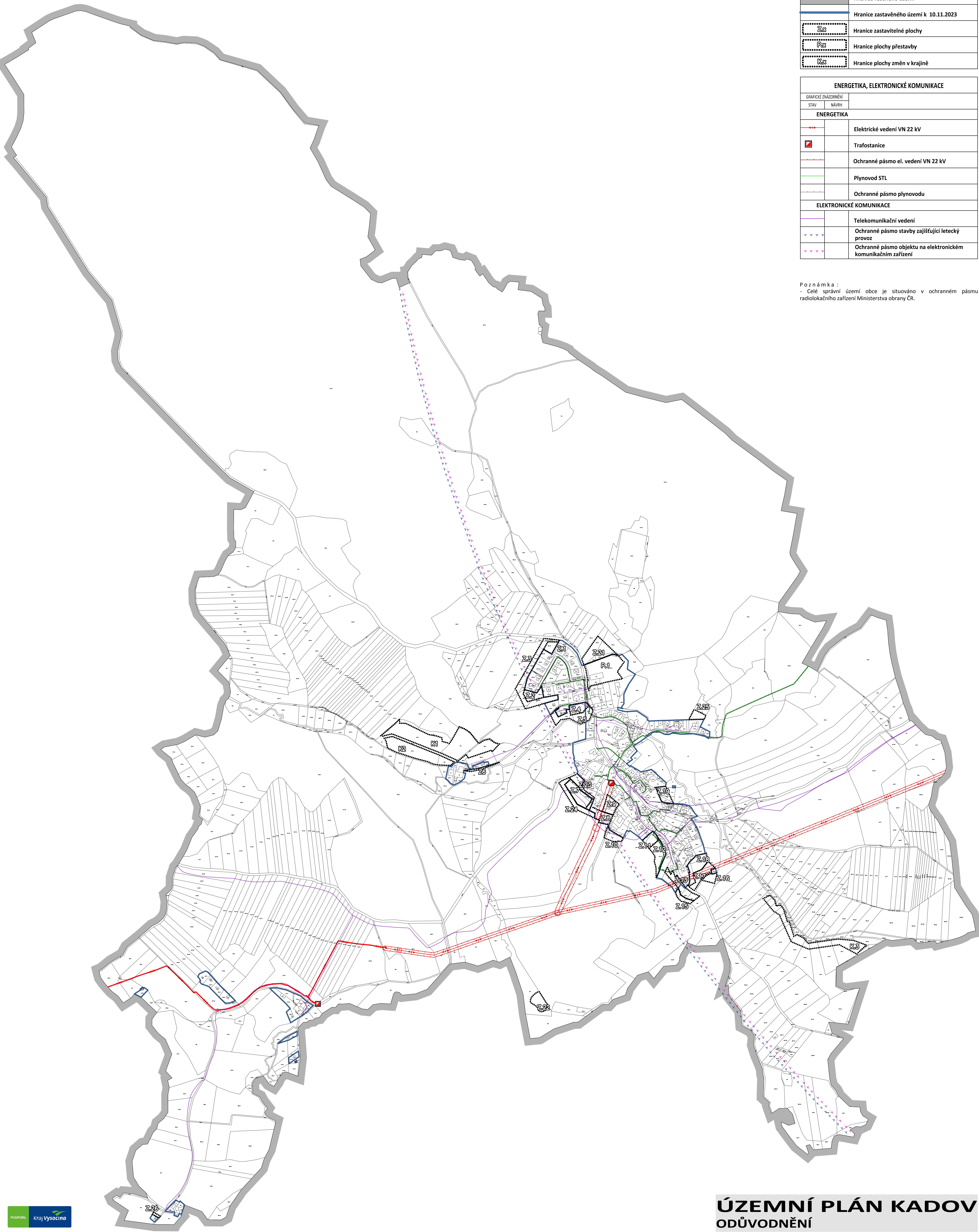


HRANICE A KORIDORY	
	Hranice řešeného území
	Hranice zastavěného území k 10.11.2023
	Hranice zastavitelné plochy
	Hranice plochy přestavby
	Hranice plochy změn v krajině

ENERGETIKA, ELEKTRONICKÉ KOMUNIKACE	
GRAFICKÉ ZNÁZORNĚNÍ	
STAV	NÁVRH
<b>ENERGETIKA</b>	
	Elektrické vedení VN 22 kV
	Trafostanice
	Ochranné pásmo el. vedení VN 22 kV
	Plynovod STL
	Ochranné pásmo plynovodu
<b>ELEKTRONICKÉ KOMUNIKACE</b>	
	Telekomunikační vedení
	Ochranné pásmo stavby zajišťující letecký provoz
	Ochranné pásmo objektu na elektronickém komunikačním zařízení

Poznámka:  
 - Celé správní území obce je situováno v ochranném pásmu radiolokačního zařízení Ministerstva obrany ČR.



## ÚZEMNÍ PLÁN KADOV ODŮVODNĚNÍ

ZPRACOVATEL : STUDIO-P s.r.o., NÁDRAŽNÍ 2186/52, 591 01 ŽDĀR NAD SÁZ., IČ: 099 60 953  
 ZPRACOVATELSKÝ KOLEKTIV : PAVEL ONDRÁČEK, ING. ARCH. JAN PSOTA  
 POŘIZOVATEL: MĚÚ NOVÉ MĚSTO NA MOR., ODBOR STAVEBNÍ A ŽP, ÚŘAD ÚZEMNÍHO PLÁNOVÁNÍ  
 ZAKÁZKOVÉ ČÍSLO : 2022A01 MĚŘÍTKO : 1: 5000 DATUM : 09/2024

DOPLŇUJÍCÍ VÝKRES  
 ENERGETIKA, ELEKTRONICKÉ KOMUNIKACE

