





















**LEGENDA - VÝKRES ŠÍŘŠÍCH VZTAHŮ**

-  HRANICE ŘEŠENÉHO ÚZEMÍ (k.ú. Radešinská Svratka)
-  HRANICE SPRÁVNÍHO OBVODU OBCE S ROZŠÍŘENOU PŮSOBNOSTÍ
-  HRANICE ÚZEMÍ OBCE
-  HRANICE KATASTRÁLNÍHO ÚZEMÍ
-  ZASTAVĚNÉ ÚZEMÍ OBCE
-  ZASTAVITELNÉ PLOCHY
-  VTL PLYNOVOD
-  RADIORELÉOVÁ TRASA
-  VEDENÍ VVN ELEKTRICKÉ ENERGIE
-  VEDENÍ VN ELEKTRICKÉ ENERGIE
-  VODOVOD
-  KANALIZACE
-  SDĚLOVACÍ SÍŤ
-  CYKLOTRASY
-  KORIDORY VZDUŠNÉHO PROSTORU PRO LÉTÁNÍ V MALÝCH A PŘÍZEMNÍCH VÝŠKÁCH
-  OCHRANNÉ PÁSMO RADIOLOKAČNÍHO ZAŘÍZENÍ
-  CHRÁNĚNÁ KRAJINNÁ OBLAST - ŽDÁRSKÉ VRCHY
-  PODDOLOVANÉ ÚZEMÍ
-  AKTIVNÍ ZÓNA ZÁPLAVOVÉHO ÚZEMÍ
-  ZÁPLAVOVÉ ÚZEMÍ S PERIODICITOU 100 LET
-  LOKÁLNÍ ÚZEMNÍ SYSTÉM EKOLOGICKÉ STABILITY
-  REGIONÁLNÍ ÚZEMNÍ SYSTÉM EKOLOGICKÉ STABILITY
-  NÁVAZNOST LOKÁLNÍHO ÚZEMNÍHO SYSTÉMU EKOLOGICKÉ STABILITY

CELÉ SPRÁVNÍ ÚZEMÍ OBCE JE ZÁJMOVÝM ÚZEMÍM MINISTERSTVA OBRANY Z HLEDISKA POVOLOVÁNÍ VYJMENOVANÝCH DRUHŮ STAVEB.

**ODŮVODNĚNÍ ZMĚNY ÚZEMNÍHO PLÁNU**

	<b>DISprojekt s.r.o.</b>		
	HAVLÍČKOVO NÁBŘ. 131/37, 674 01 TŘEBÍČ IČO 60715227 DIČ CZ60715227 E-MAIL: DISPROJEKT@VOLNY.CZ TEL: +420 603 522 531		
VED. PROJ.	Ing. arch. Milan Grygar	STUPEŇ: NÁVRH K OVP	
ZODP. PROJ.	Ing. Lukáš Petr	DATUM	10/2024
KRESLIL:	Ing. Lukáš Petr, Bc. Jan Grygar, Magdaléna Křivánková	Č. ZAK.	02/2023
OBJEDNATEL:	Obec Radešinská Svratka	MĚŘÍTKO	1 : 25 000
POŘIZOVATEL:	Městský úřad Nové Město na Moravě, OSŽP		
AKCE:	<b>Změna č.2 Územního plánu Radešinská Svratka</b>		
VÝKRES:	Výkres širších vztahů	Č. VÝKRESU	5